



Evropská unie  
Evropský sociální fond  
Operační program Zaměstnanost



---

# PASPORT HŘBITOVA

OBCE URČICE





# ZÁKLADNÍ ÚDAJE:

**Objednatel:****Určice***Adresa:*

Určice 81, 798 04 Určice

*IČ:*

00288870

*E-mail:*

podatelna@urcice.cz

*Telefon:*

+420 582 357 130

*Místo řešení:*

Určice

*ORP:*

Prostějov

*Kraj:*

Olomoucký

*Katastrální území:*

Určice (kód k. ú.: 590 126)

**Zpracovatel:****ENVIPARTNER, s.r.o.***Adresa:*

Vídeňská 55, 639 00 Brno

*IČ:*

283 58 589

*DIČ:*

CZ28358589

*Kontaktní osoba:*

Ing. Lukáš Teplý

*E-mail:*

teply@envipartner.cz

*Telefon:*

+ 420 604 253 083

*Datum:*

březen 2020

Tato písemná zpráva je výstupním dílem pasportizace hřbitova v obci Určice pořízená v rámci projektu Vytvoření strategických dokumentů pro mikroregion Plumlovsko, reg. č. CZ.03.4.74/0.0/0.0/17\_080/0009959 z dotace poskytnuté v rámci Operačního programu Zaměstnanost. Tento dokument je zpracován v souladu s požadavky vyplývajícími z přílohy č. 4 „Vymezení předmětu veřejné zakázky – část 1 – PASPORTY 1.“

Zastupitelstvo obce Určice na svém zasedání, které se uskutečnilo dne 15.12.2020, schválilo strategický dokument **Pasport hřbitova obce Určice**, usnesením číslo 15/120. Jedná se o střednědobý plánovací dokument, který slouží jako doporučení pro další rozvoj a podporu hřbitova v obci.

# OBSAH

1 STATUT PASPORTU .....	1
2 LEGISLATIVA .....	2
3 TECHNICKÉ PODMÍNKY POŘIZOVÁNÍ PASPORTU .....	3
4 PROVEDENÍ PASPORTU .....	4
5 ZPŮSOB EVIDENCE PASPORTU HŘBITOVA .....	5
6 POPIS PRVKŮ PASPORTU .....	8
7 UDRŽOVÁNÍ PASPORTU V AKTUÁLNÍM STAVU .....	10
8 PROVEDENÍ A ULOŽENÍ PASPORTU .....	11
9 POUŽITÉ POMŮCKY A SOFTWARE .....	12
10 ZÁVĚR.....	13
SEZNAM OBRÁZKŮ .....	14

# **1 STATUT PASPORTU**

Pasport hřbitova je základní evidencí hřbitovů, vedenou jejich správcem. Základním principem pasportu hřbitova je správa (pořízení, aktualizace, evidence) popisných a grafických dat hrobových míst (hrobů, hrobek a urnových míst). Tato data představují skutečný stav hrobových míst s výměrou zobrazené v programu QGIS 2.18. Dále pasport zahrnuje zaměření jednotlivých hrobů, jejich evidenci a fotografie k nim pořízené.

## **2 LEGISLATIVA**

Rozsah a způsob vedení pasportu hřbitova odpovídá příslušným ustanovením zákona č. 193/2017 Sb., kterým se mění zákon č. 256/2001 Sb., o pohřebnictví a o změně některých zákonů, ve znění pozdějších předpisů, a další související zákony. Tento zákon vstoupil v platnost 10. 7. 2017 a nabyl účinnosti 1. 9. 2017.

# **3 TECHNICKÉ PODMÍNKY POŘIZOVÁNÍ PASPORTU**

Prvotní délkové údaje byly pořizovány v terénu za pomoci klasického pásma a laserového dálkoměru Leica Disto D510. Jednotlivá hrobová místa byla také zaměřena pomocí přístroje GPS Trimble R8s. Dodatečně bylo provedeno měření v katastrální mapě obce pomocí programu QGIS 2.18 na základě údajů získaných v terénu a samotné katastrální mapy.

Terénní průzkum proběhl dne: 20. 1. - 22. 1. 2020



## **4 PROVEDENÍ PASPORTU**

Výstupní pasport hřbitova obce Určice byl vyhotoven a je přístupný ve dvou variantách, a to v tištěné i digitální podobě. Pasport se skládá ze tří hlavních částí, kterými jsou textová, grafická a přílohová, tj. tabulková část.

Textová část vystihuje postup zpracování pasportu, popisuje evidenční údaje uvedené v tabelární a grafické části a shrnuje všechny data z pasportu hřbitova na území obce. Digitální výstupy textové části byly uloženy ve formátu DOCX, pro možnou úpravu a PDF, pro tisk. Přílohová (tabulková) část obsahuje evidenci hrobů formou tabulky, která popisuje jednotlivé atributy každého hrobového místa (ID hrobu, výměra, poznámka apod.).

Digitální výstupy přílohové části byly uloženy ve formátu DOCX, PDF a XLSX. Grafická část vystihuje jednotlivá hrobová místa. Hrobová místa byla měřena ortogonální metodou a v mapě byly znázorněny pomocí nástroje pokročilé digitalizace. Dále jsou součástí grafické části fotografie jednotlivých hrobových míst.

Digitální část pasportu se skládá ze dvou částí. První část vystihuje graficky zaměřená hrobová místa přímo v digitální mapě, spolu s fotodokumentací. Druhá část se skládá z evidenční databáze jednotlivých hrobových míst. Digitální provedení bude k nahlédnutí, po importu dat, také v obecním geoportálu WEGAS, spravovaným společností Envipartner, s.r.o. Digitální výstupy grafické části byly uloženy ve formátu PDF, GeoJSON, SHP, DGN, DWG u map, a JPG u fotografií.

# 5 ZPŮSOB EVIDENCE PASPORTU HŘBITOVA

Evidence je provedena v tištěné i elektronické podobě pomocí databáze, která byla sestavena přímo k účelu pasportu hřbitova. Evidenční databáze je soubor pořízených technických údajů a informací zhotovený v digitální podobě. Tyto informace jsou zpracovány ve formě tabulky MS EXCEL, vzhledem k počtu hrobových míst v obci postačí pouze jednoduchý zápis právě do všeobecně rozšířené platformy softwaru MS Excel. Tištěná část je tvořena exportem údajů z databáze do příslušné grafické podoby.

## *a) Tabulková část:*

Pro každé hrobové místo identifikované na území hřbitova Určice je v tomto pasportu veden evidenční záznam s těmito údaji:

- *Číslo hrobového místa*
- *Typ hrobového místa*
- *Sektor*
- *Výměra*
- *Šířka*
- *Délka*
- *Nájemce*
- *Konec nájmu*
- *Nájemné*
- *Poznámka*

Dále je blíže vysvětlen význam jednotlivých údajů a přehled možných používaných položek.

**Číslo hrobového místa:**

- *udává identifikační číslo hrobu navázané na nájemní smlouvu dle podkladů správce*
- *atribut je dán písmenem, které značí sektor a číslicí, dle číslování v sektoru*
  - *A1-001, A1-002, A1-003 ...*

**Typ hrobového místa:**

- *udává informace o typu hrobu*
  - *jednohrob*
  - *dvojhrob*
  - *urnové místo*

**Sektor:**

- *udává informaci o lokalizaci hrobového místa v rámci hřbitova*
- *atribut je dán písmenem*
  - *A, A1, B ...*

**Výměra:**

- *udává plochu hrobového místa*
- *atribut je uveden v metrech čtverečních*

**Šířka:**

- *udává šířku hrobového místa v metrech*

**Délka:**

- *udává délku hrobového místa v metrech*

**Nájemce:**

- *udává pronajímatele a platitele hrobového místa*
- *atribut je dán jménem a příjmením nájemce*

**Konec nájmu:**

- *udává informaci o době platnosti nájemní smlouvy*
- *atribut je dán datem*

**Nájemné:**

- *udává informaci o výši platby za hrobová místa*

**Poznámka:**

- *udává informaci o stavu hrobového místa*
  - *rozbitý okraj ...*

b) Grafická část:

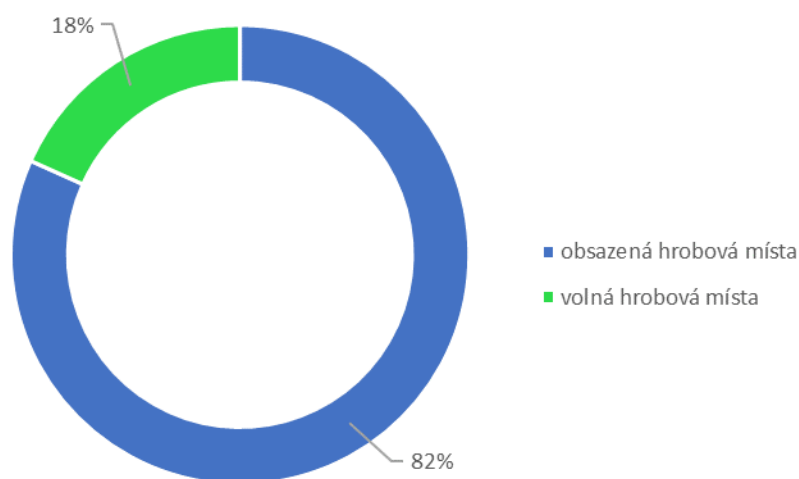
Grafická část pasportu je představována zejména přehlednou mapou hřbitova s vyznačením všech hrobových míst a také fotodokumentací hrobů. Atributy k jednotlivým mapovým listům se nachází v evidenčních tabulkách. Zakreslení hrobových míst bylo provedeno na podkladové vrstvě ortofotomapy ve formě pravoúhelníků s číslem hrobu uprostřed, viz **obr. 1**.



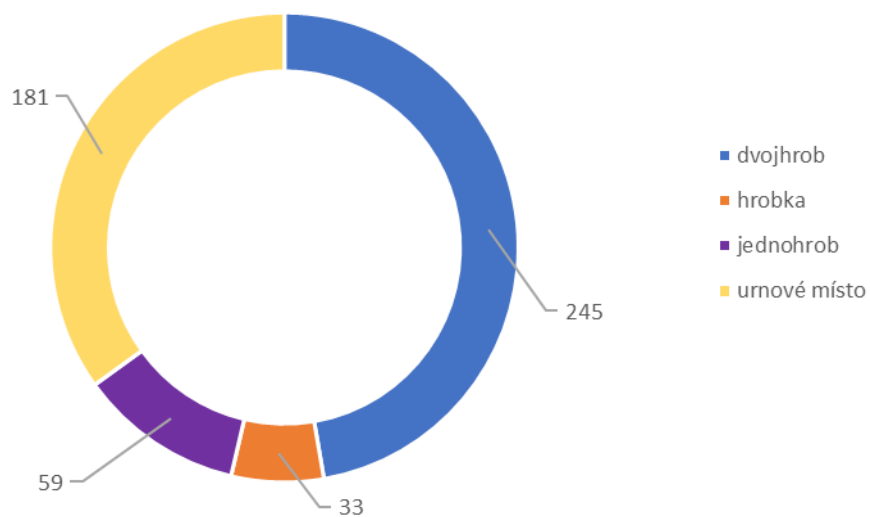
**Obr. 1 Ukázka zakreslení jednotlivých hrobových míst na mapě hřbitova**

## 6 POPIS PRVKŮ PASPORTU

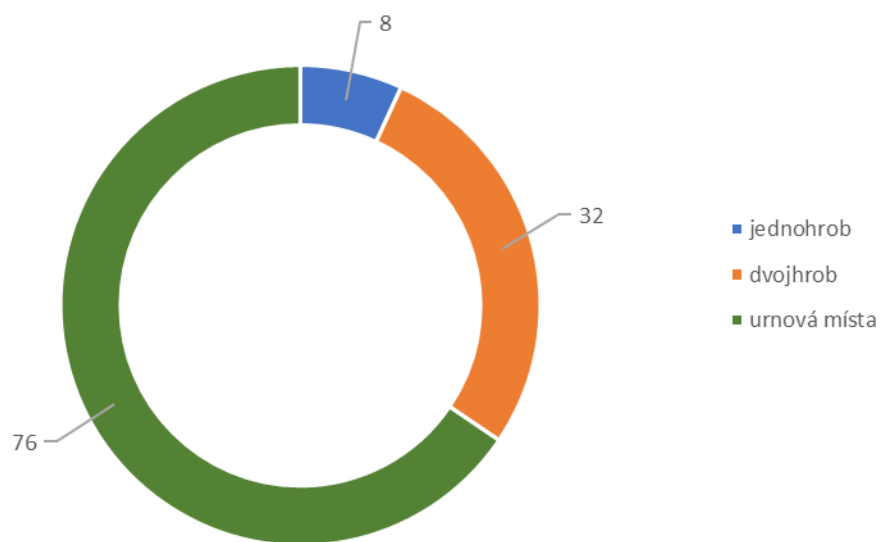
Pasport eviduje celkem 634 hřbitovních míst, z čeho 523 je obsazených a 115 volných. Z celkového počtu hřbitovních míst je 34 hrobek, 271 dvojhrobů, 74 jednohrobů a 257 urnových míst **Obr.2**. Detailní rozdělení obsazených a volných míst dle typu hrobového místa je popsáno v **Obr.3** a **Obr.4**. Kromě hrobových míst se na katastrálním území hřbitova nachází budovy márnice, kompostu a smuteční síni, které jsou zakresleny v pasportu. V pasportu jsou také evidované doplňující prvky, kterým jsou kříž, hydranty a odpadkové koše. Dále je také vedena evidence hřbitovní zdi a vstupní brány.



**Obr. 2** Rozdělení míst na hřbitově dle obsazenosti



**Obr. 3 Rozdělení obsazených míst na hřbitově dle typu**



**Obr. 4 Rozdělení volných míst na hřbitově dle typu**

## **7 UDRŽOVÁNÍ PASPORTU V AKTUÁLNÍM STAVU**

Pověřené orgány obce Určice jsou povinny udržovat pasport hřbitova v aktuálním stavu a v souladu s aktuálně platnými právními normami. Nejpodstatnější změnou pasportu, která musí být zaznamenána bez zbytečného časového prodlení, je zařazení dalšího hrobového místa na území hřbitova, popřípadě vyřazení stávajícího hrobového místa, či změnu nájemce.

Každá změna pasportu musí být označena datem (den, měsíc a rok) provedení změny, neboť od tohoto data vždy jde o platnou verzi pasportu hřbitova.

# **8 PROVEDENÍ A ULOŽENÍ PASPORTU**

Základní verze pasportu hřbitova je v listinné podobě uložena v archivu obce Určice, tj. na adrese Obec Určice 81, 798 04 Určice, kde je přístupná k nahlédnutí ve vyhlášených úředních dnech a hodinách.

Pro potřeby průběžné aktualizace pasportu je jeho základní verze pořízena též v elektronické podobě s režimem aktualizace podle zásad předcházející kapitoly pasportu.



## **9 POUŽITÉ POMŮCKY A SOFTWARE**

Ke sběru dat byl použit víceúčelový tablet s podrobnými katastrálními mapami a leteckými snímky území, laserový dálkoměr a pásmo. Hrobová místa byla zaměřena pomocí přístroje GPS (Trimble R8s) v místní soustavě. Při sběru dat byla průběžně pořizována fotodokumentace jednotlivých hrobových míst za pomoci mobilní aplikace Gisella. Ke zpracování a pro doplnění údajů do geografického informačního systému byl použit vektorový grafický software QGIS 2.18, statistický a databázový program R a obrazový, textový a tabulkový editor balíku Microsoft Office.

# 10 ZÁVĚR

Pasport hřbitova splňuje zákonem dané požadavky na evidenci hřbitovů a souvisejícího majetku obce, tj. správcem hřbitova v její působnosti. Pasport byl konstruován tak, aby poskytoval přehledný a věcný výklad o hrobových místech a aby ulehčoval uzavírání nových nájemních smluv či účelné plánování budování nových hrobových míst.

Tištěná podoba pasportu je rozčleněná na textovou, přílohovou (tabulkovou) a grafickou část. Textová část obsahuje všeobecné charakteristiky o jednotlivých skupinách objektů pasportu a přílohová (tabulková) část zahrnuje základní informace o nich. Grafická část se skládá z komplexní mapy daného hřbitova. Digitální výstup obsahuje výstupy z textové části ve formátu DOCX a PDF, v případě tabulkové části navíc i XLSX, a z grafické části ve formátu JPG, PDF, GeoJSON, SHP (Esri Shapefile) a KML.

# SEZNAM OBRÁZKŮ

Obr. 1 Ukázka zakreslení jednotlivých hrobových míst na mapě hřbitova.....	7
Obr. 2 Rozdělení míst na hřbitově dle obsazenosti .....	8
Obr. 3 Rozdělení obsazených míst na hřbitově dle typu .....	9
Obr. 4 Rozdělení volných míst na hřbitově dle typu .....	9

- Fotografie byly pořízeny firmou ENVIPARTNER, s. r. o.
- Dokumentace a převzaté fotografie byly poskytnuty obcí se souhlasem starosty obce
- Mapové výstupy, které jsou součástí tohoto díla, byly vytvořeny firmou ENVIPARTNER, s. r. o. za pomoci podkladů:
  - ČÚZK – Ortofoto České republiky, 2020. <  
<https://geoportal.cuzk.cz/geoprohlizec/?wmcid=2012> >.
  - ČÚZK – Katastrální mapa, 2020. <  
<https://geoportal.cuzk.cz/geoprohlizec/?wmcid=485> >.
- Rozsah a způsob vedení pasportu DZ dle:
  - Zákon číslo 193/2017 Sb., kterým se mění zákon č. 256/2001 Sb., o pohřebnictví a o změně některých zákonů, ve znění pozdějších předpisů

# **PŘÍLOHY**

# SEZNAM PŘÍLOH

Příloha č. 1: Evidenční tabulka hřbitova Určice.pdf

## GRAFICKÁ ČÁST:

A1 – Mapa hřbitova Určice, měřítko 1:310, formát A3