STRATEGICKÝ PLÁN ROZVOJE

OBCE URČICE

2016 - 2021

OBSAH

ÚVOD 3
1 ANALYTICKÁ ČÁST STRATEGICKÉHO PLÁNU 4
2 ÚZEMÍ OBCE URČICE 8
3 DEMOGRAFICKÁ SITUACE 8
4 TRH PRÁCE 20
5 OBČANSKÁ VYBAVENOST 22
6 TECHNICKÁ VYBAVENOST 26
7 DOPRAVNÍ INFRASTRUKTURA 27
8 ŽIVOTNÍ PROSTŘEDÍ 28
9 VEŘEJNÁ SPRÁVA 29
10 SWOT ANALÝZA 33
11 NÁVRHOVÁ ČÁST STRATEGICKÉHO PLÁNU 35
12 REALIZAČNÍ ČÁST STRATEGICKÉHO PLÁNU 50
ZÁVĚR 55
SEZNAM POUŽITÝCH ZDROJŮ 56
SEZNAM PŘÍLOH 56

ÚVOD

Strategický plán rozvoje obce Určice 2016 – 2021 je dokumentem, v němž jsou zakotveny hlavní rozvojové priority obce. Strategický plán přispěje k definování vlastní specifické vize, nalezení a správnému formulování hlavních cílů rozvoje, předpokladů k jejich naplnění, vytipování vhodných rozvojových projektů a navržení společných aktivit tak, aby obec mohla uskutečňovat svá strategická rozhodnutí a záměry. Strategický plán bude oporou pro lepší a efektivnější plánování dílčích úkolů a řízení obce. Stane se oporou v rozhodovacích procesech s cílem smysluplného využívání finančních prostředků obce z vlastního rozpočtu, případně dostupných dotací. Představitelé obce se budou moci kromě každodenních problémů i detailně věnovat dlouhodobějšímu plánování a řízení rozvoje obce. Strategický plán je podkladem pro rozhodování orgánů obce v rozvojových záležitostech a slaďuje představy jednotlivých subjektů o rozvoji obce. Strategický plán je nutnou podmínkou pro zpracovávání žádostí při čerpání dotací.

Názory a potřeby občanů byly získány prostřednictvím anonymního dotazníkového šetření, které probíhalo v druhé polovině roku 2015.

Strategický plán rozvoje obce Určice byl vypracován v období září 2015 – leden 2016. Na tvorbě tohoto plánu se podílela společnost TZ Grants s. r. o. Do jeho přípravy byl také zapojen obecní úřad a občané Určic v rámci dotazníkového šetření. Informace pro zpracování plánu byly čerpány z dostupných zdrojů, zejména dokumentů a informací z obecního úřadu, z obecní kroniky, internetových stránek, odborných publikací, z dotazníkového šetření, z územního plánu, z místního šetření a z odpovědí pověřených osob.

1 ANALYTICKÁ ČÁST STRATEGICKÉHO PLÁNU

Charakteristika obce Určice

V níže uvedených tabulkách jsou základní informace o obci Určice.

Název obce	Určice
Počet částí	1
Katastrální výměra	1121 ha
Nadmořská výška	254 m n. m.
Počet obyvatel	k 1. 1. 2015 – 1365 obyvatel
Pošta	Ano
Zdravotnické zařízení	Ano (praktický lékař, dětský lékař, zubní lékař)
Policie	Ne
Škola	Ano
Vodovod	Ano
Plynofikace	Ano
Kanalizace (ČOV)	Ne

Obec Určice	Kontaktní údaje
Adresa	Určice 81, 798 04 Určice
Telefon	602 882 952
Email	starosta@urcice.cz
IČ	00288870
Úřední hodiny	Út, Čt: 7.00 - 12.00, 13.00 -17.00
Telefon	582 357 130
Email	obecurcice@volny.cz
Web	www.urcice.cz

Geografická poloha

Obec Určice leží v západní části Hané, jihozápadně od města Prostějov ve vzdálenosti 7 km. Katastrální území má rozlohu 1121 ha. Sousedí s katastry Prostějov, Výšovice, Dětkovice, Myslejovice, Alojzov, Seloutky a Vincencov. Území leží na pomezí jižní a střední Moravy, zabírá geomorfologický celek Vyškovská brána, podcelek Prostějovská pahorkatina a dosahuje až k Drahanské vrchovině. Nadmořská výška kolísá díky členitosti obce mezi 235 až 280 m. Katastrální území je značně protáhlé směrem východ-západ. Pod matriční obvod Obecního úřadu Určice spadají obce Dětkovice, Alojzov, Seloutky, Myslejovice.

Krajinu v okolí Určic tvoří region Haná. Tento region je rovinatou oblastí, kterou protéká řeka Morava. Klimatické podmínky, zvláště v nížinách, určují zemědělskou a potravinářskou produkci Olomouckého kraje (potravinářská pšenice, sladovnický ječmen, chmel, masný průmysl, mlékárenství). V kraji je zejména zastoupen průmysl strojírenský, zpracovatelský, potravinářský, dřevozpracující a farmaceutický.

Historie obce

Určice jsou prastarým sídlištním místem, mnohé archeologické nálezy dokazují, že nejstarší sídliště člověka zde sahá až do období mladého paleolitu, tedy téměř před 30 000 lety.

V roce 1995 byly v trase Za Koutskými humny asi 250 m severně od Určic odkryty unikátní archeologické nálezy kostrového pohřebiště z mladohradištního období – bezmála 40 hrobů. Vedle nich byly zachyceny i nejstarší stopy osídlení sahající až do 6. a 5. tisíciletí př. n. l. V katastru obce byly v minulosti nalezeny pozůstatky moře, které v mladších třetihorách přibližně před 15 miliony let zalévalo oblast Prostějovska. Lavice mladotřetihorních usazenin se nachází asi 500 m západně od obce na tzv. Zámčisku. Tato paleontologická lokalita je vyhlášena chráněným územím jako přírodní památka. Organogenní třetihorní vápence od Určic obsahují zkameněliny – otisky schránek plžů a mlžů, vápnité rourky červů, místy se vyskytují i korály, úlomky červených řas a mechovky.

První písemná zmínka o obci se váže k roku 1288, kdy papež Mikuláš IV. píše list velehradskému opatovi, v němž mu nařizuje, aby urovnal spor mezi stěžovatelem knězem Konrádem a rytířem Ctiborem z Určic. Určice byly v roce 1480 povýšeny na „městečko" se všemi výhodami, jež z toho plynuly, do roku 1954 byly městysem.

Obecní symboly

Znak obce

V červeném štítě je zlatý talíř s hlavou sv. Jana Křtitele a třemi stříbrnými zavinutými střelami.



Prapor obce

Červený list s bílou zavinutou střelou hrotem nahoru ve žlutém mezikruží.

V obci jsou zajímavé především tyto pamětihodnosti, které jsou významné jak svým datem vzniku, tak také svým využitím a přínosem pro obec Určice.

Kostel sv. Jana Křtitele

Základy určického kostela je možné klást před první písemnou zmínku o knězi Konrádovi, která je datovaná k roku 1288. Předpokládá se, že se zde tehdy nacházel malý kamenný kostel, podobný jaký je např. ve Stínavě. Postupem doby prošel kostel dalšími stavebními fázemi. Významným způsobem do jeho dalších osudů zasáhla Kateřina z Kravař, která kostelu věnovala velké pozemky, které měly zabezpečit soběstačnost zdejší církevní obce. Kromě pozemků věnovala kostelu velké množství liturgických předmětů, které se v kostele nacházely asi až do roku 1784, kdy byl kostel vykraden.

Podle přání Kateřiny z Kravař měla být snad v určickém kostele pohřbena. Koncem 20. století se skutečně v kostele našla krypta s několika ostatky, ale je prakticky vyloučeno, že by se v kryptě mohly nacházet ostatky středověké šlechtičny. Jako pravděpodobnější se jeví, že byla pohřbena buď v rodové hrobce v Prostějově, nebo v Olomouci. Kosti nalezené v hrobce budou patřit zdejším duchovním z 18. století.

Kostel procházel dalšími stavebními úpravami. Věž nacházející se vedle kostela pochází z poloviny 15. století. Je to svým způsobem unikát, protože není spojena s kostelem. V českých zemích najdeme několik podobných kostelů, kdy věž stojí samostatně. Navíc tato gotická věž má svoji vypovídací hodnotu a právem ji řadíme mezi nejstarší stavby v obci. Existence věže je spojena s novým vysvěcením kostela v roce 1461 olomouckým biskupem Protázem. Tehdy kromě věže byla vystavěna rovněž nová loď kostela, která byla orientovaná ve směru sever jih, teprve později v letech 1727-1734 byl kostel vystavěn znovu a orientován směrem západ a východ.

Počátkem 19. století se stal kostel vyhledávaným poutním místem. Poutě zanikly před první světovou válkou. V letech 1865-1871 byl kostel stažen ocelovými svorníky, protože se začal rozestupovat kvůli špatnému podloží. Problémy se statikou se projevily také v 90. letech 20. století, kdy celý kostel prošel generální opravou. Generální oprava kostela byla dokončena v roce 2000 a od té doby kostel sv. Jana Křtitele opět slouží svému účelu. Součástí kostela Sv. Jana Křitele je i místní hřbitov.[1]

[1] http://www.farnost-urcice.cz/historie/

Barokní budova fary

Socha sv. Floriána (z roku 1766)

Socha sv. Jana Nepomuckého

Socha sv. Libora (z roku 1874)

2 ÚZEMÍ OBCE URČICE

Obec Určice se rozkládá v poměrně členitém terénu, který leží v podhůří Drahanské vrchoviny. Stávající struktura obce byla utvářena dlouhodobým vývojem vyplývajícím z rozhodujícího poslání obce, kterým byla zemědělská výroba. Historický půdorys je soustředěn okolo centra obce představovaného významnými objekty např. kostelem Sv. Jana Křitele, farou, obecním úřadem. Funkční plochy pro obytnou zástavbu změnily částečně svůj ráz po centralizaci základny zemědělské produkce do areálu zemědělského družstva, což byl po staletích zažitého hospodaření převratný zásah do způsobu organizace vesnického života. Selské usedlosti jako jednotky s hlavním posláním spočívající v zemědělské produkci se postupem času staly téměř výhradně obytnými objekty. Centrum obce ve spojení s existencí významných historických objektů fixovaných v podobě nemovitých památek vytváří osobitý urbanistický celek, který by měl být zachován a při úpravách respektován.

3 DEMOGRAFICKÁ SITUACE

Vývoj počtu obyvatel v obci Určice v letech 1971 – 2014

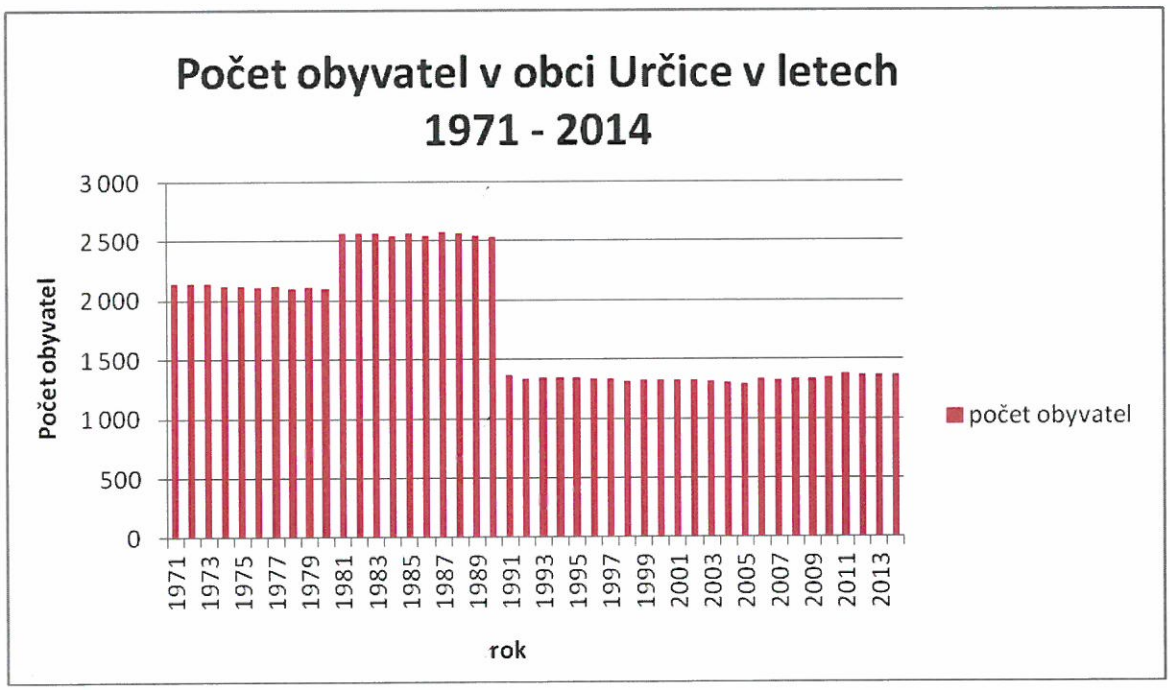

V roce 1980 se staly součástí obce Určice Dětkovice. V rámci toho došlo ke zvýšení obyvatel o 493. V letech 1990 a 1991 se od Určic osamostatnily obce Dětkovice, Seloutky a Alojzov.

Struktura obyvatelstva v obci Určice podle nejvyššího dosaženého vzdělání k 31. 12. 2014[2]

Obyvatelstvo podle stupně vzdělání		
Obyvatelstvo 15leté a starší		1131
V tom podle stupně vzdělání	bez vzdělání	4
	základní vzdělání	313
	vyučení a středně odborné bez maturity	482
	úplně střední s maturitou	256
	vyšší odborné a nástavbové	21
	Vysokoškolské	50
	Nezjištěné	5

Celkový počet obyvatel v obci Určice k 31. 12. 2014 je 1365 obyvatel. Z tohoto počtu tvoří 1131 obyvatel starších 15 let. Z 1131 obyvatel jsou 4 obyvatelé bez vzdělání, 313 obyvatel se základním vzdělání, 482 obyvatel má výuční list, 256 obyvatel má maturitu, 21 obyvatel má vyšší odborné vzdělání a 50 obyvatel vysokoškolské vzdělání.

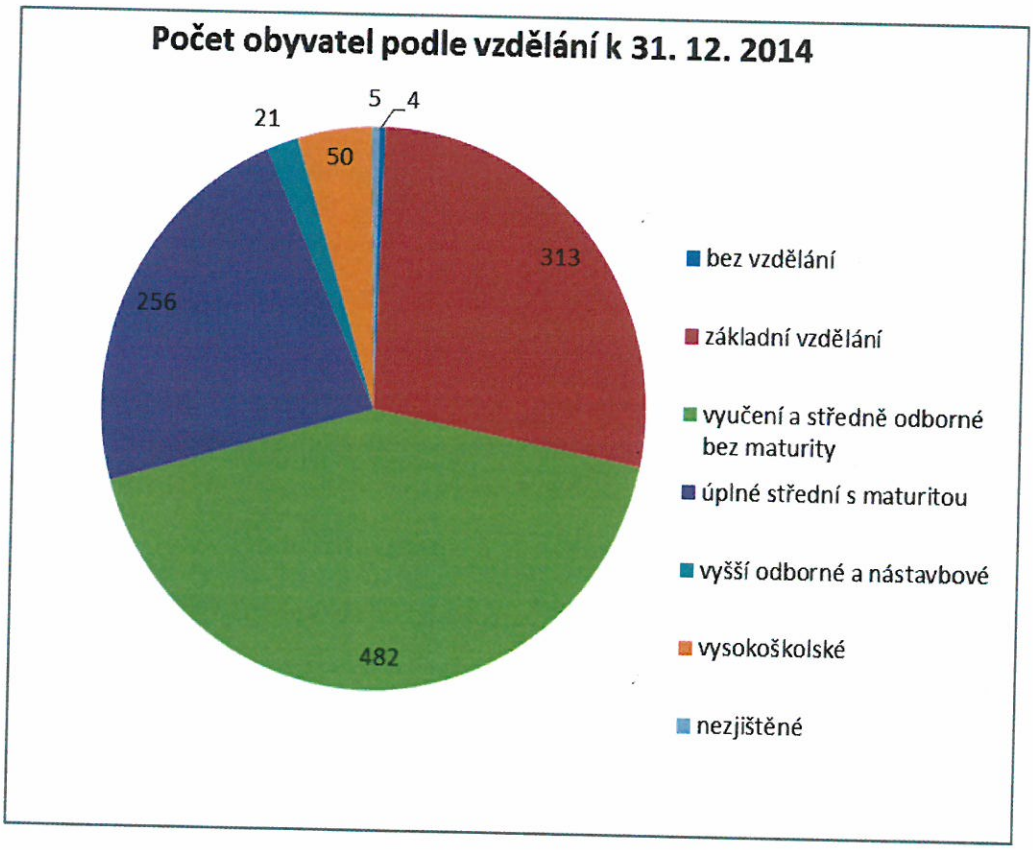

Tento graf je součástí předchozí tabulky ukazující strukturu obyvatel v obci Určice podle nejvyššího dosaženého vzdělání.

[2] http://www.urcice.cz/file.php?nid=9902&oid=2115463

Počet a věkové složení obyvatel Určic k 31. 12. 2014

	Počet bydlících obyvatel k 31. 12. 2014	Počet obyvatel ve věku			
		0 – 14 let	15 – 59 let	60 – 64 let	65 a více let
Celkem	1365	210	860	82	213
Muži	681	122	429	42	88
Ženy	684	88	431	40	125

Celkem v obci Určice žije 1365 obyvatel. Z tohoto počtu je zde 210 dětí ve věku 0 – 14 let; 860 obyvatel ve věku 15 – 59 let; 82 obyvatel ve věku 60 – 64 let; 213 obyvatel ve věku 65 a více.[3]

Počet a věkové složení obyvatel Určic od roku 2007 - 2014

Rok	Počet obyvatel celkem	v tom podle pohlaví		v tom ve věku (let)		
		muži	Ženy	0-14	15-64	65 a více
2007	1 330	642	688	192	961	177
2008	1 330	644	686	178	969	183
2009	1 348	662	686	188	973	187
2010	1 364	674	690	196	974	194
2011	1 363	676	687	209	962	192
2012	1 369	681	688	215	956	198
2013	1 366	686	680	210	950	206
2014	1 365	681	684	210	942	213

Z následující tabulky je patrné, že celkový počet obyvatel za posledních 7 let v obci roste. Od roku 2007, kdy v obci žilo 1330 obyvatel, se v roce 2012 celkový počet obyvatel vyšplhal na konečné číslo 1369 obyvatel. Pouze v roce 2013 zaznamenala obec nepatrný pokles o 3 obyvatele. Toto číslo poté v roce 2014 kleslo o jednoho obyvatele na celkový počet obyvatel 1365.[4]

[3] www.risy.cz

[4] https://vdb.czso.cz

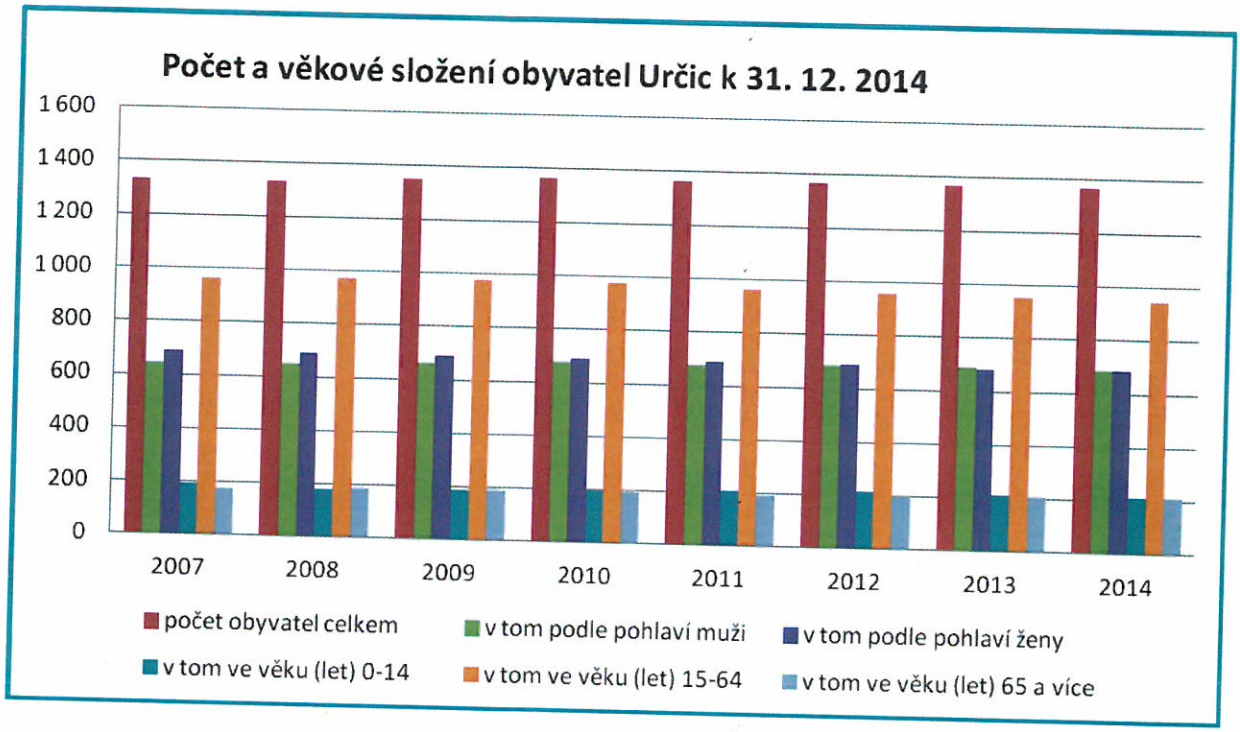

Tento graf je součástí předchozí tabulky ukazující počet a věkové složení obyvatel obce Určice od roku 2007 do roku 2014.

Přírůstek obyvatelstva za rok 2014			
	Živě narození	Zemřelí	Přirozený přírůstek
Celkem	17	12	5
Muži	10	9	1
Ženy	7	3	4

Z následující tabulky si můžete všimnout, že za rok 2014 se v obci Určice narodilo 17 dětí a zemřelo 12 obyvatel, což činí přirozený přírůstek + 5 obyvatel.

Z celkového počtu narozených dětí se v tomto roce narodilo více chlapců než děvčat. Zemřelo 9 mužů a pouze 3 ženy.[5]

[5] www.risy.cz

Pohyb obyvatelstva v obci Určice v letech 2004 - 2014

	Živě narození	Zemřelí	Přistěhovalí	Vystěhovalí	Přírůstek (úbytek)			Sňatky	Rozvody	Potraty
					přirozený	stěhováním	celkový			
2004	9	12	17	25	-3	-8	-11	3	2	1
2005	11	14	60	18	-3	42	39	4	4	3
2006	8	16	53	52	-8	1	-7	4	4	5
2007	17	14	32	31	3	1	4	10	1	3
2008	14	9	37	42	5	-5	-	6	5	6
2009	18	17	42	25	1	17	18	4	12	1
2010	23	11	43	39	12	4	16	10	4	2
2011	17	18	19	28	-1	-9	-10	2	4	10
2012	14	14	32	26	-	6	6	8	4	5
2013	13	9	20	27	4	-7	-3	7	3	7
2014	17	12	25	31	5	-6	-1	14	4	9

Z následující tabulky je patrný pohyb obyvatelstva v letech 2004 – 2014. V roce 2004 se v obci narodilo 9 dětí a zemřelo 12 lidí. Přistěhovalo se 17 obyvatel, vystěhovalo 25 obyvatel, přirozený úbytek tedy činil -3, úbytek vlivem stěhování – 8 a celkový – 11.

V roce 2005 se v obci narodilo 11 dětí, 14 obyvatel zemřelo. V tomto roce se také zvýšil počet přistěhovalých občanů oproti předchozímu roku o 43 obyvatel a odstěhovalo se o 7 obyvatel míň. Přirozený úbytek tedy činil -3, přírůstek vlivem stěhování vzrostl na plusovou hodnotu 42 a celkový přírůstek činil 39.

V roce 2006 se v obci narodilo 8 dětí, zemřelo 16 občanů. Přistěhovalo se 53 obyvatel, zároveň se jich ale 52 vystěhovalo. Přirozený úbytek tedy za tento rok byl -8, celkový přírůstek činil -7 a přírůstek vlivem stěhováním byl 1.

V následujících letech 2007 – 2010 vykazoval přirozený, celkový přírůstek a přírůstek vlivem stěhování kladných hodnot.

V roce 2011 se v obci narodilo 17 dětí, zemřelo 18 obyvatel, přistěhovalo se 19 lidí a odstěhovalo 28 obyvatel. Přirozený, celkový úbytek a úbytek vlivem stěhování se opět dostal do záporných hodnot.

V roce 2012 se narodilo tolik dětí, kolik obyvatel zemřelo. Přistěhovalo se 32 lidí a 26 se odstěhovalo. Přirozený, celkový úbytek i úbytek vlivem stěhování dosahoval záporných hodnot.

V následujících dvou letech 2013 – 2014 se více lidí odstěhovalo než nastěhovalo. Celkový úbytek a úbytek vlivem stěhování dosahoval záporných čísel, zatímco přirozený přírůstek dosahoval v obou letech kladných hodnot.

Saldo migrace za rok 2014

Saldo migrace za rok 2014				
	Přistěhovalí	Vystěhovalí	Saldo migrace	Přírůstek/úbytek
Celkem	25	31	-6	-1
Muži	11	17	-6	-5
Ženy	14	14	0	4

Za rok 2014 se do obce přistěhovalo 25 obyvatel a vystěhovalo 31 obyvatel, saldo migrace tedy činí – 6 a úbytek je -1.[6]

Národnostní složení v obci Určice

Národnost	%
Česká	82.93
Moravská	11.98
Slezská	0.07
Slovenská	0.90
Romská	0.07
Polská	0
Německá	0.07
Ruská	0
Ukrajinská	0.15
Vietnamská	0
Ostatní	0.15
Nezjištěno	3.67

V obci žijí obyvatelé několika národností. Nejvíce rozšířenou národností je národnost česká – 82,93 % a moravská – 11,98 %. Obyvatel slovenské národnosti je 0,90 %. Dále je v obci zastoupena národnost romská, německá a slezská – 0,07 %, národnost ukrajinská – 0,15 %.

[6] www.risy.cz

Domovní fond za rok 2011

Domy	Domy celkem	z toho		Počet osob	
		rodinné domy	bytové domy	celkem	z toho v rodinných domech
Domy celkem	455	445	6	1 316	1 244
obydlené domy	396	388	6	1 316	1 244
z počtu domů vlastnictví:					
fyzická osoba	373	369	2	1 194	1 172
obec, stát	2	2	-	7	7
bytové družstvo	2	-	2	30	-
spoluvlastnictví vlastníků bytů	17	15	2	77	57
domy s počtem bytů:					
1	276	275	-	795	794
2 - 3	114	113	-	451	450
4 - 11	6	X	6	70	x
12 a více	-	X	-	-	x
z počtu domů období výstavby nebo rekonstrukce:					
1919 a dříve	48	48	-	135	135
1920 - 1970	145	141	3	419	389
1971 - 1980	59	56	2	226	199
1981 - 1990	51	50	1	207	192
1991 - 2000	42	42	-	150	150
2001 - 2011	46	46	-	162	162
z počtu domů materiál nosných zdí:					
kámen, cihly, tvárnice	315	307	6	1 080	1 008
stěnové panely	-	-	-	-	-
z počtu domů počet nadzemních podlaží:					
1 - 2	374	369	4	1 227	1 186
3 - 4	7	5	2	50	20
5 a více	1	X	-	1	x
Z počtu domů technické vybavení domů:					
přípoj na kanalizační síť	41	41	-	114	114
vodovod	369	361	6	1 245	1 173
plyn	306	299	6	1 034	963
ústřední topení	341	337	2	1 132	1 110
průměrné stáří obydlených domů	48,9	49,0	38,7	x	x

z počtu obydlených domů:					
ubytovací zařízení bez bytů	-	X	x	-	x
neobydlené domy s byty	58	57	-	x	x
z toho:					
využívané k rekreaci	24	24	-	x	x
přestavba domu	3	3	-	x	x
nezpůsobilé k bydlení	2	2	-	x	x
neobydlená ubytovací zařízení bez bytů	1	X	x	x	x
počet bytů v neobydlených domech	61	60	-	x	x

Domovní fond tvoří celkem 455 domů, z toho je 445 rodinných domů a 6 bytových domů. Obydlených domů je celkem 396, z toho 388 rodinných domů a 6 bytových domů.

Domy vlastní jak fyzické osoby, tak obec, stát, bytové družstvo i několik spoluvlastníků bytů. V obci je 58 neobydlených domů, z toho 57 rodinných domů, 24 domů využívaných pouze k rekreaci a 2 domy nezpůsobilé k bydlení.[7]

Bytový fond za rok 2011

Byty	Byty celkem	z toho		Počet osob	
		v rodinných domech	v bytových domech	celkem	z toho v rodinných domech
Byty celkem	594	562	28	1 316	1 244
obydlené	486	457	27	1 316	1 244
z toho právní důvod užívání bytu:					
ve vlastním domě	382	380	-	1 095	1 093
v osobním vlastnictví	6	-	6	14	-
nájemní	14	6	8	37	16
družstevní	9	-	9	28	-
neobydlené	108	105	1	x	x
nezpůsobilé k bydlení	6	6	-	x	x

[7] https://vdb.czso.cz

Bytový fond tvoří celkem 594 bytů, z toho 562 bytů v rodinných domech a 28 v bytových domech. Celkem je 486 obydlených bytů, z toho 457 v rodinných domech a 27 v bytových domech. Neobydlených je celkem 108 bytů, z toho 105 v rodinných domech a 1 v bytovém domě. Nezpůsobilých k bydlení je celkem 6 bytů.

Obydlené byty podle počtu osob v bytě a podle druhu domu, typu bytu a počtu místností v obci za rok 2011

Druh domu, typ bytu, počet místností		Obydlené byty celkem	s počtem osob v bytě					
			1	2	3	4	5	6 a více
Obydlené byty celkem		486	112	130	99	102	26	17
byty v rodinných domech		457	104	125	89	96	26	17
z toho	standardní byty	436	89	121	88	95	26	17
	s ústředním topením a úplným příslušenstvím	412	80	117	86	89	24	16
	ostatní	24	9	4	2	6	2	1
	byty se sníženou kvalitou	18	13	4	1	-	-	-
byty v bytových domech		27	6	5	10	6	-	-
z toho	standardní byty	24	4	4	10	6	-	-
	s ústředním topením a úplným příslušenstvím	21	4	4	8	5	-	-
	ostatní	3	-	-	2	1	-	-
	byty se sníženou kvalitou	2	1	1	-	-	-	-
byty v ostatních budovách		2	2	-	-	-	-	-
byty podle počtu obytných místností (8 m² a více)								
1		17	5	7	2	2	1	-
2		23	10	4	3	5	1	-
3		104	34	39	20	6	4	1
4		156	37	38	35	35	6	5
5 a více		170	18	37	38	52	14	11

Z následující tabulky je patrné, že celkem bylo za rok 2011 v obci 486 obydlených bytů. Z toho 112 bytů s celkovým počtem 1 osoby v bytě. 130 bytů s celkovým počtem 2 osob v bytě. 99 bytů s celkovým počtem 3 osob v bytě. 102 bytů s celkovým počtem 4 osob v bytě. 26 bytů s celkovým počtem 5 osob v bytě. 17 bytů s celkovým počtem 6 a více osob v bytě. V roce 2011 bylo bytů v rodinných domech 457 a bytů v bytových domech 27.[8]

Obydlené byty podle období výstavby nebo rekonstrukce a podle druhu domu a typu bytu v obci (2011)

Druh domu, typ bytu		Obydlené byty celkem	z toho podle období výstavby nebo rekonstrukce domu				
			1919 a dříve	1920 - 1970	1971 - 1980	1981 - 2000	2001 - 2011
Obydlené byty celkem		486	55	177	83	116	50
z toho	standardní byty	462	50	164	82	115	48
	s ústředním topením a úplným příslušenstvím	435	46	149	78	113	47
	ostatní	27	4	15	4	2	1
	byty se sníženou kvalitou	20	5	12	-	1	2
byty v rodinných domech		457	55	163	73	111	50
z toho	standardní byty	436	50	152	73	110	48
	s ústředním topením a úplným příslušenstvím	412	46	137	71	109	47
	ostatní	24	4	15	2	1	1
	byty se sníženou kvalitou	18	5	10	-	1	2
byty v bytových domech		27	-	13	9	5	-
z toho	standardní byty	24	-	11	8	5	-
	s ústředním topením a úplným příslušenstvím	21	-	11	6	4	-
	ostatní	3	-	-	2	1	-
	byty se sníženou kvalitou	2	-	2	-	-	-

[8] https://vdb.czso.cz

Bytový fond podle období výstavby nebo rekonstrukce je rozdělen v poměru 457 jednotek v rodinných domech a 27 v bytových domech.

Celkově je tedy za rok 2011 v obci Určice 486 obydlených bytů. Z toho 55 bytů bylo postaveno v období 1919 a dříve. 177 bytů postaveno v období 1920 – 1970. 83 bytů postaveno v období 1971 – 1980. 116 bytů postaveno v období 1981 – 2000. 50 bytů postaveno v období 2001 – 2011.

Obydlené byty podle velikosti a technického vybavení bytu v obci (2011)

Byty	Obydlené byty celkem	z toho		Počet osob	
		v rodinných domech	v bytových domech	celkem	z toho v rodinných domech
Obydlené byty celkem	486	457	27	1 316	1 244
z toho s počtem obytných místností:					
1	17	17	-	38	38
2	23	20	3	52	44
3	104	97	7	222	206
4	156	142	13	423	383
5 a více	170	168	1	552	548
z toho technické vybavení bytů:					
plyn zaveden do bytu	370	350	19	997	945
vodovod v bytě	450	424	24	1 235	1 167
teplá voda	452	426	24	1 244	1 176
přípoj na kanalizační síť	49	49	-	114	114
žumpa, jímka	419	400	17	1 161	1 119
vlastní splachovací záchod	451	425	24	1 262	1 194
vlastní koupelna, sprchový kout	460	434	24	1 274	1 206

V obci Určice je celkově 486 obydlených bytů, z toho 457 bytů v rodinných domech a 27 v bytových domech. Celkem žije v bytech 1316 obyvatel. Technické vybavení bytů je shrnuto v tabulce výše.

Domácnosti v bytech podle počtu členů a typu domácnosti v obci za rok 2011

Typ domácnosti		Domácnosti celkem	v tom podle počtu členů domácnosti				
			1	2	3	4	5 a více
Bytové domácnosti celkem		486	112	130	99	102	43
v tom	1 hospodařící domácnost	463	112	126	94	96	35
	2 a více hospodařících domácností	23	X	4	5	6	8
Vybavenost osobním počítačem:							
s internetem		268	23	62	68	82	33
bez internetu		17	3	4	7	3	-
Hospodařící domácnosti celkem		509	133	138	101	101	36
domácnosti jednotlivců		133	133	x	x	x	x
v tom	bydlící samostatně	112	112	x	x	x	x
	spolubydlící s jinou hospodařící domácností	21	21	x	x	x	x
vícečlenné nerodinné domácnosti		19	X	17	1	1	-
rodinné domácnosti		357	X	121	100	100	36
tvořené 1 rodinou		350	X	121	100	99	30
úplné rodiny celkem		300	X	99	86	90	25
v tom	úplná rodina bez závislých dětí	175	X	99	53	18	5
	úplná rodina se závislými dětmi	125	X	x	33	72	20
neúplné rodiny celkem		50	X	22	14	9	5
v tom	neúplná rodina v čele muž	6	X	1	1	3	1
	neúplná rodina v čele žena	44	X	21	13	6	4
tvořené 2 a více rodinami		7	X	x	x	1	6

Z celkového počtu 486 domácností připadá na jednu samostatně hospodařící domácnost 463 domácností a 23 domácností na 2 a více samostatně hospodařící domácnosti.

Hospodařících domácností v obci Určice je celkem 509, domácností jednotlivců je 133. Z tohoto počtu je 112 domácností bydlících samostatně a 21 domácností je spolubydlících s jinou hospodařící domácností.[9]

4 TRH PRÁCE

Zaměstnanost je jedním z rozhodujících kritérií při hodnocení významu podnikatelských aktivit a průmyslu pro hospodářskou a sociální soudržnost v regionu. V obci Určice působí velké množství malých a středních podnikatelů.

Podnikatelské subjekty v obci Určice

- Zakázkové krejčovství
- Květinářství – prodej řezaných květin, pěstovaní přísad, letniček, mečíků
- Chovatelské potřeby – prodej ovoce, zeleniny, semen, nářadí pro zahrádkáře i chovatele
- Kadeřnictví – kadeřnické služby
- Pedikúra – manikúra
- Truhlářství – výroba nábytku, kuchyňské linky
- Stolařství – výroba nábytku, schodiště, dveře
- Kovovýroba
- Potraviny – výroba produktů studené a teplé kuchyně
- Cukrárna – prodej zákusků, cukrovinek, zmrzliny
- Hostinec
- Čalounictví – čalounické práce, opravy čalounění
- Zpracování řeziva, výroba palet
- Klempířství – veškeré klempířské práce, opravy svodů
- Autodoprava – přeprava materiálu
- Údržba zeleně
- Masáže
- Outdoorové aktivity
- Autodoprava
- Drobné výkopové práce
- Smíšené zboží
- Zednické a obkladačské práce
- Plynoservis
- Těžba a zpracování dřeva

[9] https://vdb.czso.cz

- Zahradnictví
- Bar
- Umělecké kovářství
- Velkosklad kabelek a jiného koženého a drobného zboží
- Geodetické práce
- Finanční a daňové poradenství
- Finanční služby
- Malířské a natěračské práce
- Instalatérství

Míra nezaměstnanosti v obci Určice za období 2008 - 2011

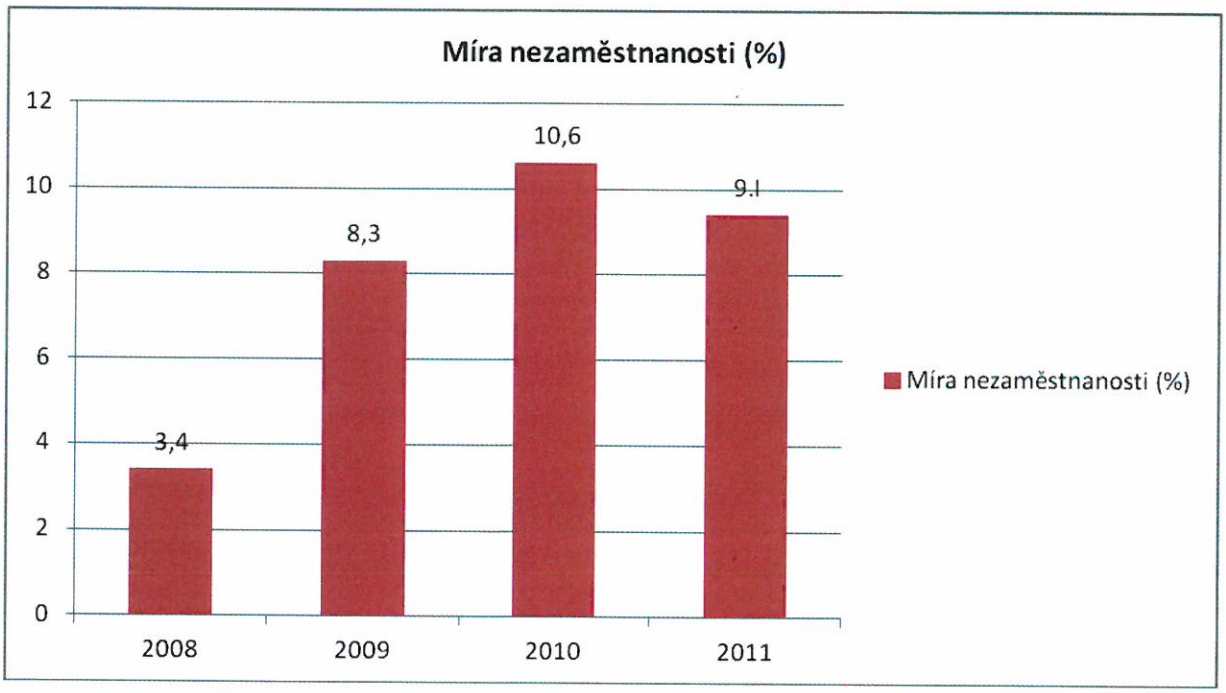

Z následujícího grafu je patrné, že nezaměstnanost v obci Určice za období 2008 – 2011 měla rostoucí charakter. Nejvyšších hodnot dosahovala v roce 2010 a v roce 2011. V dalších letech, znázorněných v následujících 2 tabulkách došlo k výraznému snížení podílu nezaměstnaných osob v obci.

Nezaměstnanost v obci Určice k 31. 12. 2014

Obec	Počet dosažitelných uchazečů ve věku 15 - 64 let		Podíl nezaměstnaných osob (v %)		Volná pracovní místa
	Celkem	Ženy	celkem	ženy	
Určice	41	22	4,3	4,6	2

Nezaměstnanost v obci Určice k 30. 9. 2015

Obec	Počet dosažitelných uchazečů ve věku 15 - 64 let		Podíl nezaměstnaných osob (v %)		Volná pracovní místa
	Celkem	Ženy	celkem	ženy	
Určice	34	22	3,6	4,7	4

Při srovnání těchto 2 tabulek je zřejmé, že podíl nezaměstnaných osob žijící v obci Určice oproti předchozímu roku (2014) klesl na hodnotu 3,6 %. Počet volných pracovních míst v obci vzrostl oproti předešlému roku o 2 pracovní místa.

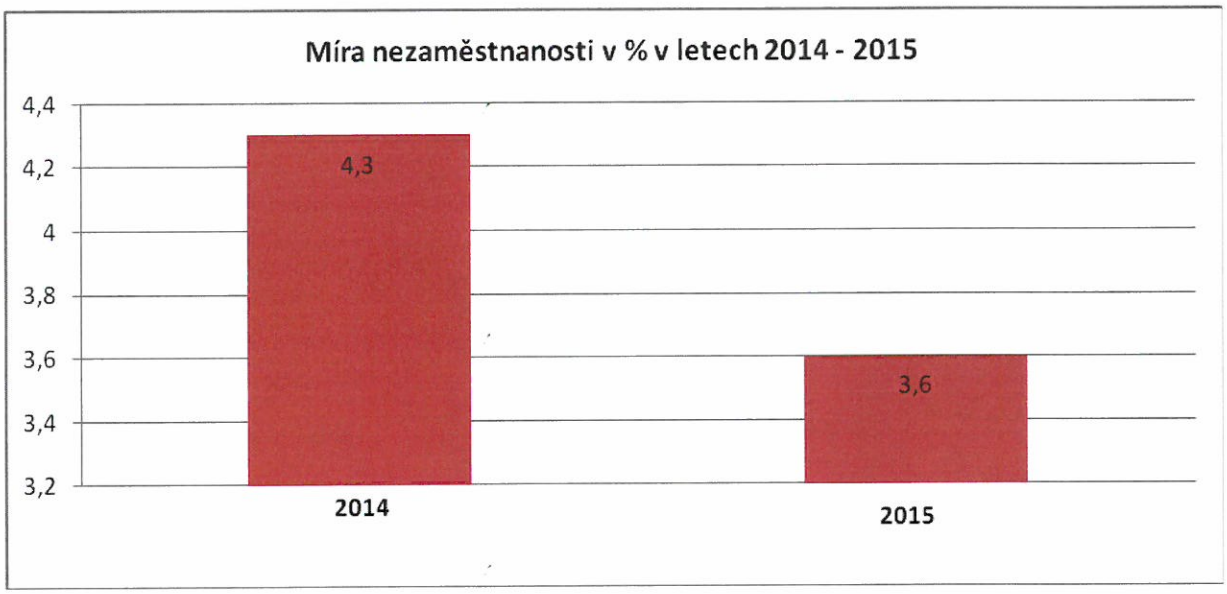

5 OBČANSKÁ VYBAVENOST

Občanská vybavenost ve své struktuře naplňuje potřeby obce. Vybavenost komerčního charakteru a velké části různých služeb budou existovat a vznikat převážně na základě poptávky. Je však v zájmu obce vytvářet co nejlepší podmínky pro školství, zdravotnictví, správu, tělovýchovu a služby. V rámci obce jsou zřízeny tyto příspěvkové organizace:

- Kulturní klub Určice
- Základní škola a Mateřská škola Určice

V obci jsou také činorodé místní spolky - TJ Sokol Určice, Sbor dobrovolných hasičů, Český svaz včelařů, Myslivecké sdružení, Český svaz chovatelů a Český zahrádkářský svaz Určice.

Místní občané získávají informace o dění v obci prostřednictvím místního rozhlasu, úřední desky, stránek obce a veřejného zasedání. Veřejné zasedání se koná nejméně 1x za 3 měsíce.

Přehled občanské vybavenosti v obci Určice

Školská zařízení

Školská zařízení	Počet
Mateřská škola	1
Základní škola – (1. - 9. roč.)	1

Sportovní zařízení

Sportovní zařízení	Počet
Hřiště (s provozovatelem nebo správcem)	2
Tělocvičny (vč. školních s přístupem veřejnosti)	1
Ostatní zařízení pro tělovýchovu	1

Kulturní zařízení

Kulturní zařízení	Počet
Veřejná knihovna	1
Kulturní zařízení ostatní	1
Sakrální stavba	1
Hřbitov	1
Smuteční síň	1

Ostatní zařízení

Ostatní zařízení	Počet
Dům služeb	1
Hasičská zbrojnice	1

Obecní úřad sídlí v nově postavené budově v centru obce. V prostorách obecního úřadu se dále nachází pošta, společenský sál s přísálím, výstavní síň, knihovna, kulturní klub, pošta, garáže pro vozový park a veškeré zázemí pro pracovníky úřadu. Budova je řešena bezbariérově, je vybavena i výtahem. V Určicích jsou obchody s potravinami, smíšeným zbožím i specializované prodejny. Další obchody a služby mají občané k dispozici v blízkém městě – Prostějově. V obci se nachází i místní hřbitov, jehož součástí je i smuteční síň.

Místní sokolovna poskytuje zázemí pro konání společenských a kulturních akcí. Konají se zde karnevaly, plesy, koncerty, setkání seniorů, školní akademie, aj. V těsné blízkosti sokolovny se nachází fotbalový areál. Součástí občanské vybavenosti obce je zdravotnické středisko, kde jsou ordinace dětského, praktického a zubního lékaře.

Tradice, společenské akce a spolková činnost

V Určicích působí různé spolky a kluby. Mezi nejvýznamnější patří:

- Sbor dobrovolných hasičů Určice
- Český svaz včelařů
- Myslivecké sdružení
- Český svaz chovatelů
- TJ Sokol Určice
- Volejbal Určice CUP
- Kulturní klub Určice
- Český zahrádkářský svaz Určice

Kulturní klub Určice se nachází v nové budově obecního úřadu – 2. patro. Zřizovatelem je obec Určice. Hlavním účelem činnosti klubu je organizování a poskytování kulturních, společenských, vzdělávacích, rekreačních a sportovních aktivit, vytváření podmínek pro kulturní rozvoj obce a zprostředkování kulturních služeb.

Obec také vydává informační zpravodaj s názvem Občasník, který vychází podle potřeby. Dění v obci je zachyceno v obecní kronice. Obec je členem Místní akční skupiny Prostějov venkov o. p. s. Místní akční skupina Prostějov venkov o. p. s. (MAS) je venkovský svazek obcí z Hané v jižní části Olomouckého kraje. Místní akční skupinu tvoří obec Alojzov, Bedihošť, Biskupice, Bystročice, Dobrochov, Čehovice, Čelčice, Dětkovice, Hrdibořice, Hrubčice, Klenovice na Hané, Klopotovice, Kralice na Hané, Krumsín, Mostkovice, Myslejovice, Ohrozim, Plumlov, Prostějovičky, Seloutky, Skalka, Stínava, Určice, Vícov, Vranovice – Kelčice, Vrbátky, Výšovice.

Místní akční skupina Prostějov venkov o. p. s. je z principu neziskovou organizací nezávislou na politickém rozhodování. Základním cílem MAS je zlepšování kvality života ve venkovských oblastech. Jedním z nástrojů je také aktivní získávání a rozdělování dotačních prostředků.

Vzdělávání v obci zajišťuje **Základní škola a Mateřská škola Určice, příspěvková organizace.**

Základní škola Určice spolupracuje s Klubem přátel při ZŠ, obecním úřadem, kulturním klubem a TJ Sokol Určice.

Během školního roku škola pořádá hudební kurzy, žákovské koncerty, výstavy, školní akademii, oslavu Dne dětí, ples a další společenské akce. Žáci se zapojují do sportovních a kulturních akcí v obci, na které je připravují učitelé (Vítání občánků, MDŽ, Den dětí, Rozsvěcování vánočního stromku).

Celkový počet žáků ve škole k 1. 9. 2014	**160**
- Z toho na 1. stupni	99
- Z toho na 2. stupni	61
Celkový počet učitelů ZŠ včetně vedení školy	12
Počet tříd	9

Mateřská škola v Určicích

Předškolní vzdělávání v obci zabezpečuje mateřská škola. Zřizovatelem je obec Určice. Provoz MŠ je celodenní od 6:30 hod. do 16 hod. Hlavním cílem MŠ je uspokojovat zájmy a potřeby dětí. Je zde uplatňován individuální přístup zaměřený na rozvíjení dovedností a schopností dětí. Škola využívá školní vzdělávací program pro předškolní vzdělávání s názvem „Krok za krokem celým rokem".[10]

Kultura a kulturní zařízení

Současné Určice žijí bohatým kulturním a sportovním životem. V obci funguje kulturní klub, knihovna, ke sportovnímu vyžití mají občané k dispozici tenisové kurty, hřiště na plážový volejbal, nohejbal, fotbalové hřiště a prostory místní sokolovny. V obci působí několik spolkových organizací, např. Sbor dobrovolných hasičů, Tělovýchovná jednota Sokol Určice, Český svaz zahrádkářů, Český svaz chovatelů, Český svaz včelařů a Myslivecké sdružení.

Stručný pohled na dění v obci po roce 2000

V oblasti investiční výstavby se v tomto období uskutečnily zejména 3 větší akce, a to výstavba nové radnice, vybudování čtvrti rodinných domů v lokalitě „Větřák" a oprava místního kostela.

- **Radnice**
  - v r. 2000 se začalo s asanací radniční budovy
  - v r. 2003 byla zahájena výstavba nové radnice ve 2 etapách
  - v r. 2005 – dokončovací práce a postupné vybavování budovy
  - v r. 2009 – dokončena výstavba radnice
  - v r. 2010 – stěhování obecního úřadu do nového objektu radnice, stěhování pošty, knihovny a klubu do nového objektu radnice
- **Výstavba rodinných domů „Větřák"**
  - v r. 2000 se začala zpracovávat projektová dokumentace, byly zakoupeny pozemky v lokalitě „Větřák"
  - v r. 2001 započala výstavba rodinných domků obce v části „Větřák"
  - od r. 2003 – budování základní technické vybavenosti (ZTV) v dalších vhodných stavebních lokalitách obce
- **Kostel sv. Jana Křitele**
  - 25. června 2001 byl po 4 letech otevřen určický kostel

[10] http://www.zsmsurcice.cz

- v r. 2003 – výmalba kostela
- v r. 2004 – vnitřní výzdoba kostela
- v r. 2006 – restaurátorské práce na venkovní fasádě
- v r. 2009 – dokončovací práce na fasádě kostela

- **Fara**
  - v únoru 2012 z části vyhořela místní fara

Cestovní ruch

V okolí Určic najdeme velké množství pamětihodností, přírodních rezervací a tipů, kam na výlety. V nedalekém Prostějově se nachází zámek, Národní dům a radnice. Dále turisté mohou navštívit nedaleký zámek Plumlov, zámek Čechy pod Kosířem se zámeckou zahradou, Muzeum kočárů v Čechách pod Kosířem, přírodní rezervaci Blátka, lázně Skalka, lázně Slatinice, zříceninu hradu v Otaslavicích, kostel Očišťování Panny Marie v Dubu nad Moravou, zámek Tovačov, zámek Brodek u Prostějova, zámek Náměšť na Hané, hrad Bouzov, hrad Boskovice, zámek Boskovice, větrný mlýn v Přemyslovicích, Moravský kras, Mladečské jeskyně a Javořičské jeskyně.

6 TECHNICKÁ VYBAVENOST

Obec je zásobována z rozvodné vodovodní sítě, která je součástí skupinového vodovodu Prostějov, z větve VDJ Dětkovice – Prostějov. Vlastníkem vodovodu je obec, provozovatelem je VEOLIA VODA S. A. - Moravská vodárenská a. s. Obec nemá vybudovanou soustavnou kanalizační síť, ani samostatnou čistírnu odpadních vod. Obec je plynofikována, je zásobována z VTL plynovodu procházejícího řešeným územím, rovněž je provedena elektrifikace.

Katastrální území Určice je zásobováno elektrickou energií z rozvodny 110/22 kV Prostějov z nadzemního vedení s napětím 22 kV.

Přehled technické vybavenosti v obci

Obec Určice	Technická vybavenost
Pošta	Ano
PSČ	798 04
Veřejný vodovod	Ano
Kanalizace (ČOV)	Ne
Plynofikace obce	Ano
Hasičský záchranný sbor	Ne
Hasičská zásahová jednotka obce	Ano
Požární hydrant	Ano
Obvodní oddělení policie ČR	Ne
Městská, obecní policie	Ne

7 DOPRAVNÍ INFRASTRUKTURA

Určice jsou křižovatkou silnic III. třídy č. 4332, 37762, 37766 a 37772, které jsou stabilizovány historicky zástavbou a parcelací pozemků. Silnice III/0462 je vedena podél dálnice D 46. V centrální části obce jsou dvě významné křižovatky, obě jsou dopravně problematické. Křižovatka silnic III/4332, III/37762 a III/37766 u hřbitova je neorganizovaný úsek bez rozhledu. Křižovatka silnic III/37762 s III/37772 je vedena pod ostrým úhlem, ve sklonu, opatřená zrcadly. V katastrálním území je také vedena tranzitní trasa dálnice D 46 Vyškov – Prostějov – Olomouc, která je součástí evropské silniční sítě pod číslem E 462. Přímo řešenou obcí a katastrálním územím jsou vedeny silnice III/0462 Žešov – Brodek u Prostějova – Pustiměř, III/4332 Výšovice – Určice, III/37762 Vranovice – Určice – Domamyslice, III/37766 Prostějov – Určice a III/3772 Určice – Alojzov – Myslejovice.

Obcí Určice vedou také 2 cyklotrasy:

Cyklotrasa č. 5013 v trase Prostějov - Určice –Výšovice - Němčice – Mořice – Zdounky - Uherské Hradiště. Celková délka trasy je přibližně 70 km.

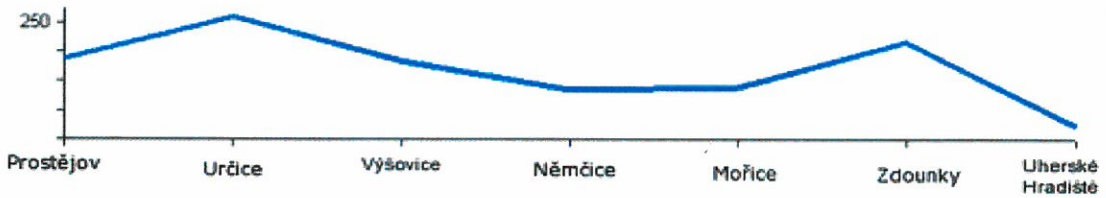

Cyklotrasa č. 5041 je vedena přes Určice – Dětkovice – Vranovice-Kelčice – Dobrochov – Brodek u Prostějova – Podivice – Zelená Hora – Pustiměř – Dědice – Vyškov. Celková délka trasy je přibližně 30 km.

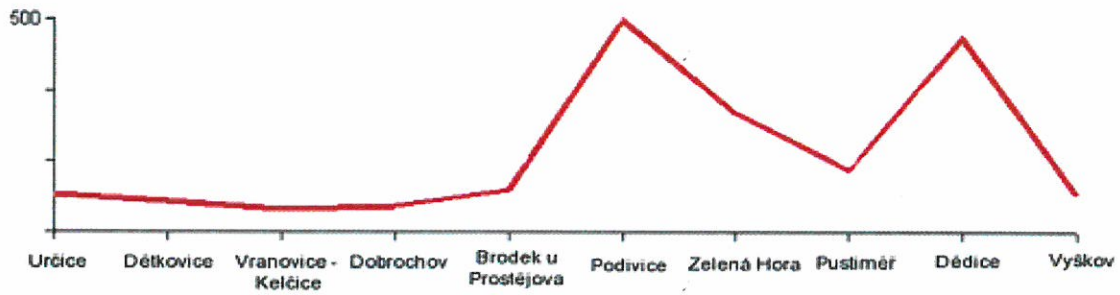

Hromadná doprava

Autobusová doprava

Autobusovou dopravu pro obec zajišťují dopravní firmy Autobusy - Konečný s.r.o. a FTL - First Transport Lines, a.s. Prostějov.

Dopravní obslužnost v obci je vzhledem k počtu obyvatel dostatečně zajištěna. Linky jsou součástí integrovaného dopravního systému Olomouckého kraje.

V obci jsou 3 autobusové zastávky:

- Určice, hřbitov – zastávka je u křižovatky silnic a slouží i k otáčení autobusů
- Určice, hasičská zbrojnice
- Určice, pošta

Dopravní obslužnost z Určic do Prostějova prostřednictvím autobusové dopravy je zajištěna v intervalu cca každé hodiny/hodiny a půl. V Prostějově dále navazují autobusové linky na městskou dopravu a na vlakovou dopravu.

Vlaková doprava

V Prostějově navazuje autobusová doprava na železniční síť a to na trať č. 301 Olomouc - Prostějov. Pro přímou dopravní obsluhu obyvatel Určic je vlaková doprava pouze doplňkem.

8 ŽIVOTNÍ PROSTŘEDÍ

Krajinu v okolí obce Určice lze obecně definovat jako krajinu zemědělskou. Charakteristická je dominance zemědělských ploch s převahou (95%) orné půdy. V největší míře je zde pěstována řepka, ječmen, kukuřice a pšenice. Luční porosty jsou omezeny pouze na enklávy neobhospodařovatelné mechanizací. Sady se nacházejí v malé míře v návaznosti na zastavěné území obce. Lesní porosty zahrnují cca 13 ha. V jižní části katastru obce, údolí Kelčického potoka mezi Vincencovem a Vranovicemi, se nachází severní část přírodní rezervace Blátka. Její nadmořská výška je 260 – 300 m, výměra 83,50 ha. Přírodní rezervací bylo vyhlášeno v roce 1985.

Vodní toky a plochy v katastrálním území Určice spadají do povodí Moravy. Tímto územím protéká Určický potok a potok Hranečnice.

Odpadové hospodářství

V obci Určice je sběr komunálního odpadu zajištěn prostřednictvím společnosti RESPONO Vyškov a poplatek za sběr odpadu činí 500 Kč za rok pro 1 občana. Odpady jsou v obci tříděny na 6 místech. Svoz popelnic je prováděn 1x za 14 dní, svoz nebezpečného a velkoobjemového odpadu 2x za rok nebo podle potřeby. Nádoby na bioodpad si může

každá domácnost vyzvednout na úřadě v jakémkoliv množství. Momentálně je jich v rodinách 397. Velkoobjemový kontejner je umístěn ve sběrném dvoře.

Půdní poměry v obci[11]

Celková výměra pozemku (ha)	1121
Orná půda (ha)	950
Chmelnice (ha)	0
Vinice (ha)	0
Zahrady (ha)	32
Ovocné sady (ha)	4
Trvalé travní porosty (ha)	15
Zemědělská půda (ha)	1001
Lesní půda (ha)	13
Vodní plochy (ha)	7
Zastavěné plochy (ha)	21
Ostatní plochy (ha)	78
Koeficient ekologické stability (%)	0,07

9 VEŘEJNÁ SPRÁVA

Obec Určice je obcí s celkovou rozlohou 1121 ha. Ve věcech samostatné působnosti spravuje obecní úřad území obce Určice. Pod matriční obvod Obecního úřadu Určice spadají obce Dětkovice, Alojzov, Seloutky, Myslejovice.

Obec Určice v minulosti hospodařila s nevyrovnaným rozpočtem. V následujících tabulkách je uveden přehled zásadních položek rozpočtu obce v letech 2012 – 2015.

Rok 2012

PŘÍJMY		VÝDAJE	
Příjmy celkem	**33 135 426 Kč**	**Výdaje celkem**	**35 044 749 Kč**
Z toho: územní dotace	993 100 Kč	Z toho: Pozemní komunikace	1 272 088 Kč
Ostatní příjmy do obecního rozpočtu	32 142 326 Kč	Odvádění a čištění odpadních vod	31 518 Kč
		Příspěvek na činnost kulturního klubu	570 000 Kč
		ZŠ a MŠ - příspěvek	7 353 447 Kč
		Římsko-katolická farnost	434 600 Kč
		TJ Sokol	528 838 Kč

[11] http://www.urcice.cz/file.php?nid=9902&oid=2115463

		Veřejné osvětlení	96 444 Kč
		Komunální služby	789 337 Kč
		Svoz odpadu	719 945 Kč
		Požární ochrana – dobrovolná část	176 942 Kč
		Péče o zeleň v obci	308 271 Kč
		Provoz místní správy	9 203 873 Kč
		Ostatní výdaje z obecního rozpočtu	13 559 446 Kč

Rok 2013

PŘÍJMY		VÝDAJE	
Příjmy celkem	**28 530 538 Kč**	**Výdaje celkem**	**28 013 236 Kč**
Z toho: územní dotace	566 200 Kč	Z toho: Pozemní komunikace	506 400 Kč
Ostatní příjmy do obecního rozpočtu	27 964 338 Kč	Odvádění a čištění odpadních vod	923 680 Kč
		Příspěvek na činnost kulturního klubu	510 000 Kč
		ZŠ a MŠ - příspěvek	2 363 201 Kč
		Římsko-katolická farnost	434 600 Kč
		TJ Sokol	908 868 Kč
		Veřejné osvětlení	91 326 Kč
		Komunální služby	1 288 831 Kč
		Svoz odpadu	789 554 Kč
		Požární ochrana – dobrovolná část	952 973 Kč
		Péče o zeleň v obci	283 199 Kč
		Provoz místní správy	7 045 360 Kč
		Ostatní výdaje z obecního rozpočtu	11 915 244 Kč

Rok 2014

PŘÍJMY		VÝDAJE	
Příjmy celkem	**30 907 681 Kč**	**Výdaje celkem**	**29 000 416 Kč**
Z toho: územní dotace	568 100 Kč	Z toho: Pozemní komunikace	845 602 Kč
Dotace ze SFŽP	76 951 Kč	Odvádění a čištění odpadních vod	1 057 502 Kč
Ostatní příjmy do obecního rozpočtu	30 262 630	Příspěvek na činnost kulturního klubu	535 000 Kč
		ZŠ a MŠ - příspěvek	2 549 544 Kč
		Římsko-katolická farnost	431 600 Kč
		TJ Sokol	713 600 Kč
		Veřejné osvětlení	121 454 Kč
		Komunální služby	752 186 Kč
		Svoz odpadu	851 969 Kč
		Požární ochrana – dobrovolná část	113 800 Kč
		Péče o zeleň v obci	232 248 Kč
		Provoz místní správy	7 105 859 Kč
		Ostatní výdaje z obecního rozpočtu	13 690 052Kč

Rok 2015

PŘÍJMY		VÝDAJE	
Příjmy celkem	**44 752 509 Kč**	**Výdaje celkem**	**41 609 681 Kč**
Z toho: územní dotace	566 900 Kč	Z toho: Pozemní komunikace	6 070 500 Kč
Dotace z ROP	4 829 031,05 Kč	Odvádění a čištění odpadních vod	1 090 223 Kč
Ostatní příjmy do obecního rozpočtu	39 356 577,95 Kč	Příspěvek na činnost kulturního klubu	591 000 Kč
		ZŠ a MŠ - příspěvek	3 386 864 Kč
		Římsko-katolická farnost	719 160 Kč
		TJ Sokol	532 481 Kč
		Veřejné osvětlení	98 541 Kč
		Komunální služby	2 817 186 Kč
		Svoz odpadu	1 009 520 Kč
		Požární ochrana – dobrovolná část	342 508 Kč
		Péče o zeleň v obci	238 440 Kč
		Provoz místní správy	3 964 273 Kč
		Ostatní výdaje z obecního rozpočtu	20 748 985 Kč

10 SWOT ANALÝZA

SILNÉ STRÁNKY	SLABÉ STRÁNKY
Poloha blízko měst - Prostějov, Brno, Olomouc	Chybějící odstavné parkovací plochy, zvláště v ulici u zdravotního střediska
Dobrá občanská vybavenost	Nedostatečná komunikace obecního úřadu s veřejností
Nízká míra nezaměstnanosti	Neexistence hloubkové kanalizace
Dobrá životní úroveň obyvatel	Chybějící chodníky nebo jejich špatný stav
Nově vybudovaná budova obecního úřadu s bezbariérovým přístupem a zázemím pro další instituce	Nedostatek bezpečnostních prvků regulujících rychlost projíždějících aut
Blízkost přírody	Nevyhovující technický stav MŠ, sokolovny, fary
Dostatek sběrných míst v obci na tříděný odpad, prostor na sběrný dvůr	Neexistence domu s pečovatelskou službou, komunitního domu seniorů nebo domova pro seniory
Nová výstavba lokalit s obyvateli v produktivním věku	Nevyhovující stav místních komunikací a absence cyklostezek
Aktivní činnost místních spolků, zvláště hasičů	Nekvalitní ovzduší v zimních měsících
Fungující informační kanály obce – web, rozhlas, Občasník	Chybějící restaurace vhodná ke stravování
ZŠ a MŠ v obci	Zápach z kanalizace, zvláště v části „Městečko“
Aktualizovaný územní plán	Chybějící aktuální nabídka stavebních pozemků
Zajištění pracovních míst pro část místních obyvatel	Splácení úvěrů
Kulturní a společenské akce	

PŘÍLEŽITOSTI	HROZBY
Spolupráce s MAS	Chátrající neobydlené domy
Podpora drobných podnikatelských subjektů	Vandalismus
Využití dotačních programů	Odliv mladé generace z obce za pracovními příležitostmi do měst
Rekonstrukce sportovišť	Stárnutí obyvatelstva, nevybudování domu s pečovatelskou službou, komunitního domu seniorů nebo domova pro seniory
Spolupráce s okolními obcemi	Nezájem občanů o dění v obci
Realizace cyklostezky Určice – Prostějov	Znečišťování životního prostředí
Výsadba zeleně	Krach místních podnikatelů
Rekonstrukce obecních budov	Nedostatečná kapacita MŠ
Rekonstrukce autobusových zastávek	Nevybudovaná hloubková kanalizace a ČOV
Zlepšení stavu památek v obci a jejich příslušenství (schodiště ke kostelu)	Nevyhovující stav místních komunikací a nevybudování cyklistických stezek
Oprava povrchu místních komunikací	Narušené mezilidské vztahy
Zlepšení technického stavu sokolovny	
Nová výstavba, rekonstrukce, modernizace MŠ, ZŠ	
Vytvoření prostor pro trávení volného času dětí a mládeže	
Vybudování domu s pečovatelskou službou, komunitního domu seniorů nebo domova pro seniory	
Vybudování hloubkové kanalizace a ČOV	
Vybudování chodníků	
Zřízení bezpečnostních prvků regulujících rychlost projíždějících vozidel	
Zlepšení mezilidských vztahů v obci	

11 NÁVRHOVÁ ČÁST STRATEGICKÉHO PLÁNU

Vize obce

Určice budou v roce 2021 samostatná, upravená, bezpečná obec poskytující klidné a kvalitní bydlení i možnosti trávení volného času obyvatel. V obci jsou realizována opatření pro zvýšení dopravní bezpečnosti. Obyvatelé i návštěvníci mohou využívat síť cyklostezek napojených na okolní krajinu a komfortní a bezpečné pěší trasy v rámci celé obce vč. okrajových částí.

Obec podporuje rozvoj místní kultury, spolky, společenská setkávání, sportovní vyžití i možnosti relaxace obyvatel všech věkových kategorií. V obci jsou zajištěny sociální a zdravotnické služby. V základní škole je poskytováno kvalitní vzdělávání dětem a mládeži a její prostory jsou též využívány pro volnočasové aktivity obyvatel obce. V obci působí neziskové organizace zaměřené na rozvoj kultury, poskytování vzdělávacích, sociálních a zdravotních služeb obyvatelstvu.

Hospodaření obce je zdravé, obec se nezadlužuje nad únosnou míru. Ve vlastnictví obce je též základní technická infrastruktura a organizace, jejímž prostřednictvím provozuje služby obyvatelům a jejíž výnosy významně přispívají k ekonomické stabilitě a vyrovnanému rozpočtu obce.

Obec spolupracuje s okolními obcemi při zajišťování společných kulturních a vzdělávacích programů pro obyvatelstvo dané obce.

Klíčové oblasti rozvoje obce

Na základě vize obce Určice do roku 2021 byly stanoveny tyto klíčové aktivity:

- Vylepšení, případně vybudování základní infrastruktury obce – hloubková kanalizace, silnice, chodníky
- Školství, vzdělávání – výstavba, rekonstrukce, modernizace MŠ
- Bezpečnost v obci – zpomalovací pásy, měřiče rychlosti, nové přechody pro chodce
- Turistický ruch (cyklostezky)
- Kultura, sport, využití volného času – rekonstrukce školního hřiště
- Vylepšení sociálních služeb v obci
- Bytová výstavba

Tyto oblasti jsou provázány a vzájemně se ovlivňují. Znamená to, že cíle, které se objevují v jedné oblasti, působí současně na cíle v dalších oblastech, avšak jsou uvedeny právě jen v jedné oblasti, aby nedocházelo k duplicitám.

Přehled cílů, opatření a aktivit návrhové části strategického plánu rozvoje obce Určice 2016 – 2021

CÍL	OPATŘENÍ	AKTIVITA
1) Rozvoj kvality života, občanská vybavenost a sociální služby	1.1) Vytváření podmínek pro bydlení	1.1.1) Vybudování, oprava bytových domů
	1.2) Modernizace a rekonstrukce obecního a veřejného majetku	1.2.1) Rekonstrukce sokolovny
		1.2.2) Nová výstavba, rekonstrukce, modernizace ZŠ a MŠ
		1.2.3) Oprava, rekonstrukce budov v majetku obce
		1.2.4) Oprava a obnova památek
		1.2.5) Rekonstrukce fary
	1.3) Volnočasové a společenské aktivity	1.3.1) Vytvoření a rekonstrukce prostor pro trávení volného času dětí a mládeže
	1.4) Sociální služby	1.4.1) Vybudování domu s pečovatelskou službou a domova pro seniory

CÍL	OPATŘENÍ	AKTIVITA
2) Dopravní a technická infrastruktura	2.1) Vybudování kanalizace	2.1.1) Vybudování hloubkové kanalizace a ČOV
	2.2) Odpadové hospodářství	2.2.1) Rekultivace staré skládky
		2.2.2) Vybudování sběrného dvora
	2.3) Řešení dopravní infrastruktury	2.3.1) Vybudování chodníků pro zvýšení bezpečnosti chodců
		2.3.2) Vybudování nových přechodů pro chodce

		2.3.3) Dopravní řešení křižovatky u hřbitova
		2.3.4) Oprava místních komunikací
		2.3.5) Vytvoření zpomalovacích pásů a měřičů rychlosti
	2.4) Bezmotorová doprava	2.4.1) Vybudování cyklistické stezky

V následující tabulce je přehled jednotlivých aktivit a možností jejich financování z pohledu zdroje a z hlediska použití jednotlivých dotačních titulů, případně vlastních prostředků jednotlivých subjektů.

AKTIVITA	DRUH VÝZVY	MOŽNOSTI FINANCOVÁNÍ	
		Míra dotace	Vlastní zdroje
1.1.1) Vybudování, oprava bytových domů	IROP – 16. výzva	25,5 – 34,2 %	65,8 – 74,5 %
	IROP – 65. výzva	Výše dotace není zatím známa	
	MMR – Podprogram – Bytové domy bez bariér	50 %	50 %
1.2.1) Rekonstrukce sokolovny	OPŽP – 19. výzva	40 %	60 %
1.2.2) Nová výstavba, rekonstrukce, modernizace ZŠ a MŠ	OPŽP – 19. výzva	40 %	60 %
	OPŽP – 20. výzva	40 %	60 %
	IROP – 58. výzva	Výše dotace není zatím známa	
1.2.3) Oprava, rekonstrukce budov v majetku obce	MMR – Podprogram – Podporované byty	80 %	20 %
1.2.4) Oprava a obnova památek	Olomoucký kraj – Program památkové péče v Olomouckém kraji - Obnova staveb drobné architektury místního významu	15 000 – 50 000 Kč 50 %	50 %
	MMR – program Podpora obnovy a rozvoje venkova	70 %	30 %
1.2.5) Rekonstrukce fary		Doporučujeme využít prostředků vlastníka a rozpočtu obce	
1.3.1) Vytvoření a rekonstrukce prostor pro trávení volného času dětí a mládeže	MMR – program Podpora obnovy a rozvoje venkova	70 %	30 %
1.4.1) Vybudování domu s pečovatelskou službou, komunitního domu seniorů a domova pro seniory	MMR – Podprogram – Podporované byty	80 %	20 %
2.1.1) Vybudování hloubkové kanalizace a ČOV	OPŽP – prioritní osa 1 – Čistota vody	85 %	15 %
	Olomoucký kraj - Fond na podporu výstavby a obnovy vodohospodářské infrastruktury na území Olomouckého kraje – výstavba kanalizace a ČOV	300 000 – 3 000 000 Kč 50 %	50 %
2.2.1) Rekultivace staré skládky	OPŽP – prioritní osa 3	85 %	15 %

2.2.2) Vybudování sběrného dvora	OPŽP – prioritní osa 3	85 %	15 %
2.3.1) Vybudování chodníků pro zvýšení bezpečnosti chodců	Olomoucký kraj – Program obnovy venkova Olomouckého kraje 2016 - Podpora budování a obnovy infrastruktury obce	50 000 – 300 000 Kč 50 %	50 %
	SFDI – program zaměřený na zvýšení bezpečnosti dopravy a jejího zpřístupňování osobám s omezenou schopností pohybu a orientace pro rok 2016	85 %	15 %
	IROP – 18. výzva	85 – 90 %	10 – 15 %
2.3.2) Vybudování nových přechodů pro chodce	IROP – 18. výzva	85 – 90 %	10 – 15 %
	SFDI	85 %	15 %
	Olomoucký kraj – program Opatření pro zvýšení bezpečnosti provozu na pozemních komunikacích	10 000 – 2 500 000 Kč 50 %	50 %
2.3.3) Dopravní řešení křižovatky u hřbitova	SFDI - program zaměřený na zvýšení bezpečnosti dopravy a jejího zpřístupňování osobám s omezenou schopností pohybu a orientace pro rok 2016	85 %	15 %
2.3.4) Oprava místních komunikací	Olomoucký kraj - Program obnovy venkova Olomouckého kraje 2016 - Podpora budování a obnovy infrastruktury obce	50 000 – 300 000 Kč 50 %	50 %
	MMR – Program obnovy rozvoje venkova	50 %	50 %
2.3.5) Vytvoření zpomalovacích pásů a měřičů rychlosti	SFDI - program zaměřený na zvýšení bezpečnosti dopravy a jejího zpřístupňování osobám s omezenou schopností pohybu a orientace pro rok 2016	85 %	15 %
	Olomoucký kraj – program Opatření pro zvýšení bezpečnosti provozu na pozemních komunikacích	10 000 – 2 500 000 Kč 50 %	50 %
2.4.1) Vybudování cyklistické stezky	Olomoucký kraj - program Opatření pro zvýšení bezpečnosti provozu na pozemních komunikacích	10 000 – 2 500 000 Kč 50 %	50 %
	IROP – 18. výzva	85 – 90 %	10 – 15 %

Opatření a aktivity

CÍL: 1) Rozvoj kvality života, občanská vybavenost a sociální služby

Cílem je vytvořit vhodné podmínky pro bydlení nebo novou bytovou výstavbu. Důraz bude kladen na zajištění dostupných služeb a vzdělanost mladých lidí, aby měli kvalitní prostředí pro trávení volného času. Pozornost bude věnována majetku a budovám ve vlastnictví obce, které jsou v zanedbaném a neudržovaném stavu.

OPATŘENÍ: 1.1) Vytváření podmínek pro bydlení

AKTIVITA: 1.1.1) Vybudování, oprava bytových domů – Projekt si klade za cíl vytipování vhodných míst pro vybudování nových bytových domů a opravu stávajících. Jedná se především o provedení energeticky úsporných opatření.

Možnými zdroji financování v rámci této aktivity je Integrovaný regionální operační program s těmito potenciálními variantami spolufinancování:

- Prioritní osa 2 – výzva 16 – Energetické úspory v bytových domech. Podporovanými aktivitami jsou: snižování spotřeby energie zlepšením tepelných vlastností budov, podpora zařízení pro vytápění nebo přípravu teplé vody a podpora šetrných, ekologických zdrojů. Zahájení příjmu žádostí je prosinec 2015, ukončení listopad 2016.
- Prioritní osa 2 – výzva 65 – Zateplování - finanční nástroj. Podporovanými aktivitami jsou: energeticky úsporná opatření na obálce budovy, výměna nebo instalace nových zdrojů tepla. Zahájení příjmu žádostí je prosinec 2016, ukončení prosinec 2017.

Další možnou variantou pro čerpání finančních prostředků pro tuto aktivitu je Ministerstvo pro místní rozvoj, Podprogram Bytové domy bez bariér. Podporovanými aktivitami je: zkvalitnění bytového fondu odstraněním bariér při vstupu do domu a do výtahu a výstavba výtahů v domech, které jím nejsou vybaveny a u kterých jsou k tomu stavebně technické předpoklady. Příjem žádostí byl již ukončen, předpokládá se nové vyhlášení této výzvy v období 2016 – 2020.

OPATŘENÍ: 1.2) Modernizace a rekonstrukce obecního a veřejného majetku

AKTIVITA: 1.2.1) Rekonstrukce sokolovny – Hlavním záměrem projektu je vytvoření kulturně-společenských prostor s odpovídajícím zázemím a kapacitou. Dojde k provedení stavebních a vnitřních prací, které budou zahrnovat celý objekt. Výsledkem oprav bude výrazné zlepšení stavu objektu. Tyto prostory by měly sloužit jak pro tělovýchovné účely, tak pro účely konání plesů, koncertů, divadelních představení a různých vystoupení žáků mateřské a základní školy. Kapacitní využití se předpokládá pro více než 120 lidí. Sokolovna je ve vlastnictví TJ Sokol Určice, pro tuto organizaci doporučujeme uvedený postup.

Vhodný dotační titul pro uskutečnění této aktivity je Operační program Životní prostředí, prioritní osa 5, specifický cíl 5.1 – 19. výzva - Snížit energetickou náročnost veřejných budov a zvýšit využití obnovitelných zdrojů energie. Podporovanými aktivitami jsou: zateplení obvodového pláště budovy, výměna a renovace (repase) otvorových výplní, realizace opatření majících prokazatelně vliv na energetickou náročnost budovy nebo zlepšení kvality vnitřního prostředí, realizace systémů nuceného větrání s rekuperací odpadního tepla, realizace systémů využívajících odpadní teplo, výměna zdroje tepla pro vytápění nebo přípravu teplé užitkové vody využívajícího fosilní paliva za účinné zdroje využívající biomasu, tepelná čerpadla, kondenzační kotle na zemní plyn nebo zařízení pro kombinovanou výrobu elektřiny a tepla (mikrokogenerace) využívající obnovitelné zdroje nebo zemní plyn, instalace solárně-termických kolektorů pro přitápění nebo pouze přípravu teplé vody. Zahájení příjmu žádostí bylo 1. 12. 2015, ukončení příjmu žádostí je 15. 4. 2016.

AKTIVITA: 1.2.2) Nová výstavba, rekonstrukce, modernizace ZŠ a MŠ – Projekt si klade za cíl výstavbu nebo celkovou rekonstrukci, modernizaci mateřské školy. V případě rekonstrukce, modernizace MŠ se jedná především o vnitřní a vnější stavební práce, jejichž součástí je zateplení budovy, úprava fasády, úprava vchodu do budovy a jeho okolí a provedení nezbytných prací v interiéru budovy.

Pro rekonstrukci a modernizaci mateřské školy se doporučuje využít dotačního titulu z Operačního programu Životní prostředí, prioritní osa 5, specifický cíl 5.1 – 19. Výzva - Snížit energetickou náročnost veřejných budov a zvýšit využití obnovitelných zdrojů energie. Podporovanými aktivitami jsou: zateplení obvodového pláště budovy, výměna a renovace (repase) otvorových výplní, realizace opatření majících prokazatelně vliv na energetickou náročnost budovy nebo zlepšení kvality vnitřního prostředí, realizace systémů nuceného větrání s rekuperací odpadního tepla, realizace systémů využívajících odpadní teplo, výměna zdroje tepla pro vytápění nebo přípravu teplé užitkové vody využívajícího fosilní paliva za účinné zdroje využívající biomasu, tepelná čerpadla, kondenzační kotle na zemní plyn nebo zařízení pro kombinovanou výrobu elektřiny a tepla (mikrokogenerace) využívající obnovitelné zdroje nebo zemní plyn, instalace solárně-termických kolektorů pro přitápění nebo pouze přípravu teplé vody. Zahájení příjmu žádostí bylo 1. 12. 2015, ukončení příjmu žádostí je 15. 4. 2016.

V případě nové výstavby MŠ doporučujeme využít Operační program Životní prostředí, specifický cíl 5.2 – 20. Výzva – Dosáhnout vysokého energetického standardu nových veřejných budov. Podporovanými aktivitami v rámci této výzvy jsou: náklady na dosažení pasivního energetického standardu v případě výstavby nových budov. Zahájení příjmu žádostí bylo 15. 10. 2015, ukončení příjmu žádostí je 14. 10. 2016.

V rámci základní školy budou aktivity směřovány zejména k modernizaci vybavení, rekonstrukci školního hřiště a částečnému zlepšení stavu vnitřních prostor.

Pro realizaci této navržené aktivity lze využít spolufinancování z Integrovaného regionálního operačního programu, prioritní osa 2, výzva 58 – Infrastruktura základních škol. Podporovanými aktivitami v této oblasti jsou: stavební úpravy, pořízení vybavení pro zajištění rozvoje žáků, rozšiřování kapacit základních škol, podpora sociální inkluze, zajištění vnitřní konektivity škol a připojení k internetu, zájmové a neformální vzdělávání. Předpokládané zahájení příjmu žádostí je v srpnu 2016, ukončení v lednu 2017.

AKTIVITA: 1.2.3) Oprava, rekonstrukce budov v majetku obce – Obec Určice má ve svém vlastnictví některé budovy, které by potřebovaly základní stavební opravy. Jedná se především o prostory bývalého kláštera. Z dotazníkového šetření vyplývá, že lidé by si přáli z této budovy vybudovat domov pro seniory, komunitní dům seniorů nebo dům s pečovatelskou službou.

Navrženým řešení je vybudování domova pro seniory, komunitního domu seniorů nebo domu s pečovatelskou službou v nevyužitém objektu bývalého kláštera. Pro tyto účely je možné využít dotační titul z Ministerstva pro místní rozvoj Program podpory bydlení, podprogram Podporované byty, kde k tomuto účelu existují dotační tituly Pečovatelský byt a Komunitní dům seniorů. Cílem těchto titulů je zajištění sociálního bydlení pro osoby tak, aby došlo k získání nebo prodloužení jejich soběstačnosti a nezávislosti a současně umožní efektivní poskytování terénních služeb sociální péče. Dalším cílem je zajištění sociálního nájemního bydlení pro osoby z cílové skupiny tak, aby došlo k uchování a prodloužení jejich soběstačnosti a nezávislosti a současně, aby byl umožněn komunitní způsob života na principu sousedské výpomoci.

Tyto dotační tituly bývají vypisovány každoročně, v současné době byl příjem žádostí ukončen.

AKTIVITA: 1.2.4) Oprava a obnova památek – Pro opravu a obnovu všech památek ve vlastnictví obce budou využívány různé dotační tituly. Bude se jednat hlavně o údržbu a opravu nemovitých kulturních, historických a církevních památek, včetně záchrany ohrožených. Bude kladen důraz na obnovení a podporu lidových tradic s památkami spojených.

Pro uskutečnění uvedené aktivity doporučujeme použití programů z Olomouckého kraje. Jedná se o:

Program památkové péče v Olomouckém kraji s dotačním titulem Program památkové péče v Olomouckém kraji - Obnova staveb drobné architektury místního významu, kde budou podporovány akce zaměřené na obnovu nemovitých, kulturních a historických památek místního významu. Aktuálně byl ukončen příjem žádostí, další obdobná výzva bude vyhlášena na začátku nového kalendářního roku.

Dalším možným program pro tuto aktivitu je program z Ministerstva pro místní rozvoj - Program Podpora obnovy a rozvoje venkova, dotační titul č. 4 – Podpora obnovy drobných sakrálních staveb v obci. V rámci této výzvy budou podporovány akce zaměřené na obnovu drobných sakrálních staveb nalézajících se v katastrálním území obce, které nejsou prohlášeny kulturní památkou a jsou v majetku obce. Jedná se zejména o kaple, kapličky, sochy, boží muka, kříže a úprava nejbližšího prostranství v okolí drobných sakrálních staveb. V současné době byl ukončen příjem žádostí, další obdobná výzva bude vyhlášena v průběhu roku 2016.

AKTIVITA: 1.2.5) Rekonstrukce fary – záměrem této aktivity je především úprava vnějšího okolí kostela a fary (zejména schody ke kostelu). V rámci záměru se také počítá s rekonstrukcí vnějšího pláště budovy fary a interiéru.

Navrhovaným řešením je použití finančních prostředků vlastníka fary – římskokatolické církve s možnou pomocí financování z rozpočtu obce.

OPATŘENÍ: 1.3) Volnočasové a společenské aktivity

AKTIVITA: 1.3.1) Vytvoření a rekonstrukce prostor pro trávení volného času dětí a mládeže – Pro trávení volného času dětí budou sloužit prostory místní sokolovny. Také se počítá s vybudováním dětského hřiště pro nejmenší občany této obce, které by mohlo být umístěno před budovou sokolovny. Prostory sokolovny jsou ve vlastnictví TJ Sokol Určice. V rámci záměru se také počítá s možným rozšířením a zkvalitněním sportovního areálu.

Pro rozšíření možností trávení volného času mládeže, dospělých, rodičů s dětmi i seniorů doporučujeme vytvořit vhodné zázemí pro jejich aktivity a setkávání.

Další možnou variantou získání finančních prostředků pro tyto účely je Ministerstvo pro místní rozvoj – program Podpora obnovy a rozvoje venkova, dotační titul č. 2 – Podpora zapojení dětí a mládeže do komunitního života v obci. V rámci této výzvy jsou podporovány akce s výstupy sloužícími převážně dětem a mládeži, na jejichž výběru a přípravě se děti a mládež prokazatelně podílely, a které jsou zaměřené na: obnovu a údržbu venkovské zástavby a občanské vybavenosti (školy, předškolní zařízení, kulturní zařízení); úpravu veřejných prostranství; obnovu a zřizování veřejné zeleně; rekonstrukci nebo vybudování zařízení pro volnočasové aktivity (hřiště, klubovny, bruslařské dráhy, naučné stezky). Momentálně není vyhlášená žádná výzva, vyhlášení výzvy předpokládáme během roku 2016.

OPATŘENÍ: 1.4) Sociální služby

AKTIVITA: 1.4.1) Vybudování domu s pečovatelskou službou, komunitního domu seniorů nebo domova pro seniory – Z dotazníkového šetření vyplynul požadavek ze strany občanů, že si přejí vybudovat dům s pečovatelskou službou, komunitní dům seniorů nebo domov pro

seniory. Pro tento účel se jeví jako nejvhodnější objekt nevyužitá budova bývalého kláštera, která se nachází v centru obce v blízkosti základní občanské vybavenosti.

Navrhujeme zřízení domova pro seniory, komunitního domu seniorů nebo domu s pečovatelskou službou v nevyužitém objektu bývalého kláštera. Pro tyto účely je možné využít dotační titul z Ministerstva pro místní rozvoj - Program podpory bydlení, podprogram Podporované byty, kde k tomuto účelu existují dotační tituly Pečovatelský byt a Komunitní dům seniorů. Cílem těchto titulů je zajištění sociálního bydlení pro osoby tak, aby došlo k získání nebo prodloužení jejich soběstačnosti a nezávislosti a současně umožní efektivní poskytování terénních služeb sociální péče. Dalším cílem je zajištění sociálního nájemního bydlení pro osoby z cílové skupiny tak, aby došlo k uchování a prodloužení jejich soběstačnosti a nezávislosti a současně, aby byl umožněn komunitní způsob života na principu sousedské výpomoci.

V současné době byl ukončen příjem žádostí. Tyto dotační programy bývají vypisované každoročně.

CÍL 2): Dopravní a technická infrastruktura

OPATŘENÍ: 2.1) Vybudování kanalizace

AKTIVITA: 2.1.1) Vybudování hloubkové kanalizace a ČOV – Záměrem obce je vybudovat hloubkovou kanalizaci v celé obci a napojit ji na čistírnu odpadních vod. K připravovanému záměru se nejprve musí zpracovat investiční záměr. Navrhovaný záměr by sloužil k podchycení a neškodnému odvedení odpadních vod. Vybudování hloubkové kanalizace označili občané v dotazníkovém šetření jako největší prioritu.

V rámci této aktivity je možné čerpat finanční prostředky z Operačního programu Životní prostředí z prioritní osy 1 – Čistota vody. Podporovanými aktivitami jsou:

- Výstavba kanalizace za předpokladu existence vyhovující čistírny odpadních vod v aglomeraci, výstavba kanalizace za předpokladu související výstavby, modernizace a intenzifikace čistírny odpadních vod včetně decentralizovaných řešení likvidace odpadních vod
- Výstavba, modernizace a intenzifikace čistíren odpadních vod

V současné době není vyhlášená žádná aktuální výzva týkající se této oblasti. Předpokládá se, že obdobná výzva v této oblasti bude vyhlášena v průběhu období 2016 – 2020.

Další možností financování je využití finančních prostředků z Olomouckého kraje z Fondu na podporu výstavby a obnovy vodohospodářské infrastruktury na území Olomouckého kraje na rok 2016. Jedná se o:

- výstavbu, dostavbu, rekonstrukci a intenzifikaci ČOV včetně kořenových ČOV, kde po realizaci budou splněny ukazatele jakosti vypouštěné vyčištěné odpadní vody stanovené příslušným vodoprávním úřadem

- výstavbu kanalizace spojené s výstavbou ČOV
- výstavba a dostavba kanalizace, za předpokladu, že odpadní vody budou odváděny a čištěny na již existující a kapacitně vyhovující ČOV

V současné době byl ukončen příjem žádostí. Předpokládá se, že další obdobná výzva bude vyhlášena na začátku nového kalendářního roku.

OPATŘENÍ: 2.2) Odpadové hospodářství

AKTIVITA: 2.2.1) Rekultivace staré skládky – Záměrem je zrekultivovat starou skládku nacházející se v blízkosti obce, která představuje ekologickou zátěž. Toto místo by se posléze mohlo využívat pro skládkování zeminy, stavebního materiálu a sutě.

V rámci této aktivity navrhujeme využít Operační program Životní prostředí, prioritní osa 3 – Zpracování odpadu, specifický cíl – Rekultivace staré skládky. Podporovanou aktivitou v rámci této výzvy je: rekultivace starých skládek (technicky nedostatečně zabezpečených), a to těch skládek, na které byl ukládán odpad před účinností zákona č. 238/1991 Sb. a provoz skládky byl ukončen před účinností zákona 238/1991 Sb., nebo nejpozději v termínu a způsobem dle § 15 odst. 1 a 2 zákona č. 238/1991 Sb. V současnosti byl ukončen příjem žádostí, předpokládá se, že další výzva bude vyhlášena v období 2016 – 2020.

AKTIVITA: 2.2.2) Vybudování sběrného dvora – Předmětem této aktivity je vybudování sběrného dvora na území obce.

Pro vybudování sběrného dvora doporučujeme využít Operační program Životní prostředí, prioritní osa 3 – Odpady a materiálové toky, ekologické zátěže a rizika, specifický cíl – Zvýšit podíl materiálového a energetického využití odpadů. Podporovanou aktivitou v rámci této výzvy je: výstavba a modernizace zařízení pro sběr, třídění a úpravu odpadů (systémy pro sběr, svoz a separaci odpadů a bioodpadů, sběrné dvory a sklady komunálního odpadu, systémy pro separaci komunálních odpadů, nadzemní a podzemní kontejnery včetně související infrastruktury. Momentálně není vyhlášená žádná aktuální výzva. Předpokládá se, že obdobná výzva v rámci této oblasti bude vyhlášena v průběhu roku 2017.

OPATŘENÍ: 2.3) Řešení dopravní infrastruktury

AKTIVITA: 2.3.1) Vybudování chodníků pro zvýšení bezpečnosti chodců – Cílem této oblasti je vybudovat chodníky pro zvýšení bezpečnosti chodců. Tato aktivita má návaznost na dotazníkové šetření, v němž tento požadavek respondenti velmi často vyjadřovali. Absence chodníků se především týká hlavních průjezdových komunikací a přístupů k důležitým objektům občanské vybavenosti, například ke sportovnímu areálu a sokolovně.

Pro realizaci této aktivity doporučujeme získání prostředků z dotačního programu Olomouckého kraje, Program obnovy venkova Olomouckého kraje 2016, dotačního titulu Podpora budování a obnovy infrastruktury obce. Podporovanou aktivitou jsou například výstavba a rekonstrukce chodníků. Momentálně byl ukončen příjem žádostí, ale tento dotační titul bývá vypisován každoročně.

Dalším možným řešením pro realizaci této aktivity je spolufinancování ze Státního fondu dopravní infrastruktury z programu zaměřeného na zvýšení bezpečnosti dopravy a jejího zpřístupňování osobám s omezenou schopností pohybu a orientace pro rok 2016. Příspěvek lze využít na tyto akce: bezbariérové úpravy nástupišť linkových spojů podél autobusových zastávek, včetně vlastních autobusových zálivů, výstavbu, rekonstrukci a úpravu chodníků a přechodů pro chodce. V současné době není vyhlášená žádná aktuální výzva týkající se této oblasti. Předpokládá se, že obdobná výzva v této oblasti bude vyhlášena v průběhu roku 2016.

Třetí variantou možnou pro čerpání finančních prostředků z EU představuje Integrovaný regionální operační program v rámci výzvy č. 18 – Podpora bezpečnosti dopravy a cyklodopravy. Podporovanými aktivitami v rámci této výzvy jsou: rekonstrukce, modernizace a výstavba chodníků podél silnic I., II. a III. třídy a místních komunikací, přizpůsobených osobám s omezenou schopností pohybu a orientace, včetně přechodů pro chodce a míst pro přecházení. Žádosti je možno podávat v termínu od 21. 12. 2015 do 29. 4. 2016.

AKTIVITA: 2.3.2) Vybudování nových přechodů pro chodce – Směřováním v této oblasti je zvýšit bezpečnost chodců při přecházení komunikací. Řešením je zřízení přechodů pro chodce na frekventovaných místech, například u zastávky hřbitov a na hlavních průjezdových trasách.

V rámci této aktivity navrhujeme čerpat finanční prostředky z těchto operačních programů:

- Integrovaný regionální operační program v rámci č. 18 – Podpora bezpečnosti dopravy a cyklodopravy. Podporovanými aktivitami jsou: rekonstrukce, modernizace a výstavba chodníků podél silnic I., II. a III. třídy a místních komunikací, přizpůsobených osobám s omezenou schopností pohybu a orientace, včetně přechodů pro chodce a míst pro přecházení. Zahájení příjmu žádostí bylo 21. 12. 2015, ukončení příjmu žádostí je 29. 4. 2016.
- Dalším možným řešením pro realizaci této aktivity je spolufinancování ze Státního fondu dopravní infrastruktury z programu zaměřeného na zvýšení bezpečnosti dopravy a jejího zpřístupňování osobám s omezenou schopností pohybu a orientace pro rok 2016. Příspěvek lze využít na tyto akce: přechody pro chodce, nasvětlení přechodů, které splňuje požadavky dle technických kvalitativních podmínek, ale vždy ve vazbě na bezbariérovou stavební úpravu přechodů pro chodce splňující podmínky vyhl. č. 398/2009 Sb., s přihlédnutím na dopravní význam komunikace, na intenzitu

dopravy a s doložením souhlasu Policie ČR s navrženým řešením světelného signalizačního zařízení řídícího provoz samostatného přechodu pro chodce, ale vždy ve vazbě na bezbariérovou stavební úpravu přechodů pro chodce splňující podmínky vyhl. č. 398/2009 Sb., s přihlédnutím na dopravní význam komunikace, na intenzitu dopravy a s doložením souhlasu Policie ČR s navrženým řešením, bezpečnostní prvky na vozovce (např. LED diody u vodorovného dopravního značení dle TP 217), ale vždy ve vazbě na bezbariérovou stavební úpravu přechodů pro chodce splňující podmínky vyhl. č. 398/2009 Sb., s přihlédnutím na dopravní význam pozemní komunikace, na intenzitu dopravy a s doložením souhlasu Policie ČR s navrženým řešením, zvýšení protismykových vlastností krytu vozovky v nebezpečných úsecích ve vazbě na přechod pro chodce, další zařízení sloužících ke zvýšení bezpečnosti dopravy a zklidnění dopravy vodorovné a svislé dopravní značení, zvýrazňující optické prvky na pozemních komunikacích - zvýrazňující sloupky, obrubníkové odrazky, vodící trvale svítící knoflíky a zvýrazňující knoflíky. V současné době není vyhlášená žádná aktuální výzva týkající se této oblasti. Aktuálně byl ukončen příjem žádostí, další obdobnou výzvu očekáváme v průběhu roku.

- Třetí možnou variantou spolufinancování je možnost využití dotačního programu Olomouckého kraje - program Opatření pro zvýšení bezpečnosti provozu na pozemních komunikací - podprogram Podpora budování a rekonstrukce přechodů pro chodce. Podporovanými aktivitami jsou přechody pro chodce a bezpečnostní prvky. V současné době byl ukončen příjem žádostí, ale tento dotační titul bývá vypisován pravidelně na začátku roku.

AKTIVITA: 2.3.3) Dopravní řešení křižovatky u hřbitova – Úmyslem této aktivity je řešení dopravně nepřehledné křižovatky u hřbitova. Součástí této křižovatky je i autobusová zastávka. Navrženým východiskem je vybudování kruhového objezdu a přemístění autobusové zastávky za hranice kruhového objezdu.

Možné řešení pro realizaci této aktivity je spolufinancování ze Státního fondu dopravní infrastruktury z programu zaměřeného na zvýšení bezpečnosti dopravy a jejího zpřístupňování osobám s omezenou schopností pohybu a orientace pro rok 2016. Příspěvek lze využít na tyto akce: úpravy směřující ke zlepšení dopravní situace v místech dopravních nehod, umístění zvýrazňujícího dopravního značení, instalace dopravních zařízení, svodidel atd. (vždy s doložením souhlasu Policie ČR s navrženým řešením), přechody pro chodce, nasvětlení přechodů, které splňuje požadavky dle technických kvalitativních podmínek, ale vždy ve vazbě na bezbariérovou stavební úpravu přechodů pro chodce splňující podmínky vyhl. č. 398/2009 Sb., s přihlédnutím na dopravní význam komunikace, na intenzitu dopravy a s doložením souhlasu Policie ČR s navrženým řešením, světelné signalizační zařízení řídícího provoz samostatného přechodu pro chodce, ale vždy ve vazbě na bezbariérovou stavební úpravu přechodů pro chodce splňující podmínky vyhl. č. 398/2009 Sb., s přihlédnutím na dopravní význam komunikace, na intenzitu dopravy a s doložením souhlasu Policie ČR

s navrženým řešením, bezpečnostní prvky na vozovce (např. LED diody u vodorovného dopravního značení dle TP 217), ale vždy ve vazbě na bezbariérovou stavební úpravu přechodů pro chodce splňující podmínky vyhl. č. 398/2009 Sb., s přihlédnutím na dopravní význam pozemní komunikace, na intenzitu dopravy a s doložením souhlasu Policie ČR s navrženým řešením, zvýšení protismykových vlastností krytu vozovky v nebezpečných úsecích ve vazbě na přechod pro chodce, další zařízení sloužících ke zvýšení bezpečnosti dopravy a zklidnění dopravy vodorovné a svislé dopravní značení, zvýrazňující optické prvky na pozemních komunikacích - zvýrazňující sloupky, obrubníkové odrazky, vodící trvale svítící knoflíky a zvýrazňující knoflíky. V současné době není vyhlášená žádná aktuální výzva týkající se této oblasti. Předpokládá se, že obdobná výzva v této oblasti bude vyhlášena v průběhu roku 2016.

AKTIVITA: 2.3.4) Oprava místních komunikací – Cílem této aktivity je opravit místní komunikace v obci. Realizací záměru by došlo ke zlepšení provozu na těchto komunikací. V současné době je většina těchto komunikací ve špatném stavu s množstvím výtluků. Z dotazníkového šetření vyplývá, že si občané této obce přejí zrekonstruovat povrch silnice, který je tvořen z kostkových dlaždic, například směrem od Alojzova po zastávku u hřbitova nebo místní komunikace k obecnímu úřadu.

Pro realizaci této aktivity doporučujeme získání prostředků z dotačního programu Olomouckého kraje, Program obnovy venkova Olomouckého kraje 2016, dotačního titulu Podpora budování a obnovy infrastruktury obce. Podporovanou aktivitou je například výstavba nebo rekonstrukce místních komunikací. Aktuálně byl ukončen příjem žádostí, další nově vyhlášená výzva se očekává na začátku nového kalendářního roku.

Další možnou variantou pro získání finančních prostředků je prostřednictvím Ministerstva pro místní rozvoj v rámci Programu obnovy rozvoje venkova, dotačního titulu 5 – Podpora obnovy místních komunikací. Podporovány jsou akce zaměřené na opravu a údržbu místních komunikací, jejich součástí a příslušenství dle zákona č. 13/1997 Sb. o pozemních komunikacích, ve znění pozdějších předpisů, a to konkrétně:

- všechny konstrukční vrstvy vozovek a krajnic, odpočívky, přidružené a přídatné pruhy, parkovací zálivy včetně zastávkových pruhů linkové osobní dopravy
- místní komunikace vedené na mostních objektech (nadjezdy), revizní zařízení, ochranné štíty a sítě na nich, propustky
- galérie, opěrné, zárubní, obkladní a parapetní zdi, terasy, násypy a svahy, dělicí pásy, příkopy a ostatní povrchová odvodňovací zařízení
- veřejné osvětlení, které přímo souvisí s obnovovanou komunikací

Momentálně není vyhlášená žádná aktuální výzva. Předpokládané datum vyhlášení podobné výzvy se očekává v období 2016 – 2020.

AKTIVITA: 2.3.5) Vytvoření zpomalovacích pásů a měřičů rychlosti – Díky tomuto záměru by došlo ke zlepšení bezpečnosti na komunikacích v dané obci. Dojde k instalaci zpomalovacích pásů a měřičů rychlostí na předem vybraných místech.

Možnými návrhy pro vytvoření zpomalovacích pásů a měřičů rychlosti jsou tyto varianty financování:

- Státní fond dopravní infrastruktury, Program zaměřený na zvýšení bezpečnosti dopravy a jejího zpřístupňování osobám s omezenou schopností pohybu a orientace pro rok 2016. Podporovanými aktivitami jsou: budování zpomalovacích pásů, umístění zvýrazňujícího dopravního značení, instalace dopravních zařízení, svodidel atd. (vždy s doložením souhlasu Policie ČR s navrženým řešením), bezpečnostní prvky na vozovce (např. LED diody u vodorovného dopravního značení dle TP 217), zvýšení protismykových vlastností krytu vozovky v nebezpečných úsecích, další zařízení sloužící ke zvýšení bezpečnosti dopravy a zklidnění dopravy, vodorovné a svislé dopravní značení, zvýrazňující optické prvky na pozemních komunikacích - zvýrazňující sloupky, obrubníkové odrazky, vodící trvale svítící knoflíky a zvýrazňující knoflíky. V současné době není vyhlášená žádná aktuální výzva týkající se této oblasti. Předpokládá se, že obdobná výzva v této oblasti bude vyhlášena v průběhu roku 2016.
- Olomoucký kraj, dotační program Opatření pro zvýšení bezpečnosti provozu na pozemních komunikacích. Podporovanou aktivitou je vybudování zpomalovacích pásů pro zlepšení bezpečnosti dopravy na daném místě. V současné době byl ukončen příjem žádostí. Předpokládaný termín vyhlášení výzvy v této oblasti bude stanoven v průběhu roku 2016.

OPATŘENÍ: 2.4) Bezmotorová doprava

AKTIVITA: 2.4.1) Vybudování cyklistické stezky – Záměrem obce je, v rámci podpory rozvoje turistického ruchu vybudovat v Určicích cyklostezky a trasy pro pěší turistiku vedoucí směrem k Prostějovu. Díky této turistické aktivitě dojde ke zviditelnění a k lepšímu zpřístupnění dané obce a také celého regionu Prostějov.

Potenciálním řešením pro vybudování cyklistických stezek je možné spolufinancování z těchto programů:

- Olomoucký kraj, dotační titul – program Opatření pro zvýšení bezpečnosti provozu na pozemních komunikací - podprogram Podpora výstavby a oprav cyklostezek. Podporovanou aktivitou je výstavba a oprava cyklistických stezek. Aktuálně byl ukončen příjem žádostí, další výzvy jsou zpravidla vyhlašovány na začátku kalendářního roku.
- Druhou možnou variantou pro čerpání finančních prostředků z EU představuje Integrovaný regionální operační program v rámci č. 18 – Podpora bezpečnosti dopravy a cyklodopravy. Podporovanými aktivitami v rámci této výzvy jsou:

rekonstrukce, modernizace a výstavba samostatných stezek pro cyklisty nebo stezek pro cyklisty a chodce se společným nebo odděleným provozem s dopravním značením C8a,b, C9a,b nebo C10a,b, sloužících k dopravě do zaměstnání, škol a za službami, rekonstrukce, modernizace a výstavba jízdních pruhů pro cyklisty nebo společných pásů pro cyklisty a chodce v přidruženém prostoru silnic a místních komunikací s dopravním značením C8a,b, C9a,b nebo C10a,b, sloužících k dopravě do zaměstnání, škol a za službami, úprava a realizace liniových opatření pro cyklisty v hlavním dopravním prostoru silnic a místních komunikací v podobě vyhrazených jízdních pruhů pro cyklisty, piktogramových koridorů pro cyklisty nebo vyhrazených jízdních pruhů pro autobusy a jízdní kola, sloužících k dopravě do zaměstnání, škol a za službami. Zahájení příjmu žádostí bylo 21. 12. 2015, ukončení příjmu žádostí je 29. 4. 2016.

12 REALIZAČNÍ ČÁST STRATEGICKÉHO PLÁNU

Realizační část se skládá ze 3 částí – přípravné, návrhu Akčního plánu a realizační části. Cílem přípravné fáze je průběžně aktualizovat tzv. zásobník projektů. Ve fázi návrhu Akčního plánu jsou vybrané projekty ze zásobníku navrženy do Akčního (prováděcího plánu), tzn., že se jedná o projekty navržené k určité formě podpory ze strany obce ve stanoveném období. V realizační fázi rozhodne zastupitelstvo o schválení, případně neschválení projektů obsažených v Akčním plánu. Schválené projekty jsou poté realizovány. Celý implementační cyklus uzavírá monitoring projektů. Pro naplňování strategického plánu je navržen roční implementační cyklus. Roční perioda byla zvolena s ohledem na princip sestavování obecního rozpočtu a s ohledem na sezónní charakter řady akcí.

Náplň činnosti jednotlivých aktérů

Zastupitelstvo obce – je nejvyšším statutárním orgánem obce a tedy nositelem strategického plánu. Po schválení zastupitelstvem se strategický plán stává závazným rozvojovým dokumentem obce. Zastupitelstvo schvaluje roční akční plány a vyčlenění finančních prostředků z rozpočtu obce na realizaci projektů.

Implementační skupina – je nosným výkonným orgánem implementace strategického plánu. Zpracovává roční plány realizace strategického plánu dle strategických cílů a opatření. Zpracovává komplexní pravidla pro práci s náměty na rozvojové projekty a připravenými projekty. Komunikuje s rozhodujícími partnery potřebnými k realizaci projektů a koordinuje jejich rozvojové aktivity.

Manažer rozvoje obce – tuto funkci by měl zastávat pověřený zaměstnanec obce. Jeho úkolem je především aktivní komunikace se všemi účastníky, příprava podkladů pro jednání a organizační činnost při realizaci projektů.

Partneři, obyvatelé obce a další subjekty – vstupují do implementačního cyklu svými návrhy projektů. Mohou se také stát realizátory vlastních projektů, případně spolupracovat na realizaci projektů obce.

Realizátoři projektů – jsou konkrétní instituce mající odpovědnost za uskutečnění konkrétního opatření. Realizátorem může být obec, privátní subjekt, nezisková nebo příspěvková organizace, spolek i jednotlivec. Realizátor nese plnou odpovědnost za projekt.

Subdodavatelé – jsou smluvní subjekty najaté na realizaci projektů nebo jejich částí.

1) PŘÍPRAVNÁ FÁZE

V rámci přípravné fáze proběhnou tyto jednotlivé kroky:

- Zpracování a předložení Strategického plánu
- Zhodnocení možných variant pro rozvoj obce vycházející z dotazníkového šetření a navrhovaných aktivit
- Výběr priorit, jednotlivých projektů a zapracování do Akčního plánu

2) AKČNÍ PLÁN

Je dokument vycházející každoročně ze zpracovaného Strategického plánu s ohledem na rozpočet obce a rozpočtový výhled obce. Jeho schválení podléhá souhlasu zastupitelstva obce.

Akční plán se skládá z několika částí. První z nich je návrh způsobu financování projektu. Ve Strategickém plánu jsou uvedena jednotlivá opatření a aktivity k jejich uskutečnění. Součástí návrhů těchto aktivit je i doporučený zdroj financování.

Druhou část tvoří návrh projektů do Akčního plánu. Tento návrh představuje souhrn zamýšlených projektů k realizaci v daném kalendářním roce.

Třetí část představuje zpracování samotného Akčního plánu. Tento dokument zahrnuje souhrn zamýšlených projektů, jejich výběr, plánovaný postup jejich realizace a způsob jejich financování. V rámci Akčního plánu bude uvedeno, které projekty v rámci jakých opatření budou v daném období podporovány, jaký způsob podpory bude pro daný projekt využit, kdy bude dokončen a kdo bude přímo i nepřímo zodpovědný za jeho realizaci.

Zpracování Akčního plánu zajišťuje provedení určitých aktivit a navrhuje možnost spolufinancování. Finanční prostředky pro realizaci projektu budou pocházet z dotačních titulů z Evropské unie, zbývající prostředky z rozpočtu obce. Na základě dotazníkové šetření a závěrů ze Strategického plánu doporučujeme provedení těchto aktivit:

- Vybudování hloubkové kanalizace a ČOV
- Vybudování chybějících a rekonstrukce stávajících chodníků
- Oprava místních komunikací
- Vybudování cyklostezky

- Nová výstavba, rekonstrukce, modernizace MŠ
- Modernizace ZŠ – výstavba nové tělocvičny
- Zřízení domu s pečovatelskou službou, komunitního domu seniorů nebo domova pro seniory
- Oprava místní sokolovny
- Vytvoření zpomalovacích pásů a měřičů rychlosti
- Dopravní řešení křižovatky u hřbitova
- Vybudování nových přechodů pro chodce
- Rekultivace staré skládky
- Vybudování sběrného dvora
- Vytvoření a rekonstrukce prostor pro trávení volného času dětí a mládeže
- Rekonstrukce fary
- Oprava a obnova památek
- Oprava, rekonstrukce budov v majetku obce
- Vybudování, oprava bytových domů

Z těchto možných variant aktivit doporučujeme stanovit si priority a následně zapracovat do jednotlivých Akčních plánů na jednotlivé roky. Seznam s prioritními aktivitami je potřeba sladit s rozpočtovým výhledem obce a s rozpočtem obce na konkrétní rok.

Po sestavení Akčního plánu s vymezenými prioritami je nutné připravovat podklady pro realizaci projektů. U většiny projektů je zapotřebí mít zpracované tyto dokumenty:

- Projektová dokumentace
- Dokumenty potřebné k územnímu a stavebnímu řízení
- Vyjádření a stanoviska dotčených orgánů
- Sestavený rozpočet projektu
- Vypracování časového harmonogramu s rozvržením jednotlivých dílčích činností

3) REALIZAČNÍ ČÁST

Realizační část má tyto fáze:

1. **Rozhodnutí zastupitelstva o podpoře projektů** - rozhodování zastupitelstva o podpoře projektů, resp. o schválení Akčního plánu, probíhá v souladu s rozhodovacími mechanismy samosprávy a v návaznosti na tvorbu rozpočtu obce.
2. **Realizace projektů** – při realizaci projektů je potřeba dodržovat tyto principy:
   - dodržování časového harmonogramu
   - dodržování rozpočtu v rámci projektu
   - dodržování podmínek a kritérií poskytovatele dotace (v případě projektů spolufinancovaných z EU)
   - vhodně zapracovat podněty a připomínky vzešlé v průběhu realizace projektu a flexibilně na ně reagovat

- v případě změny v průběhu realizace projektu je nutné tyto změny oznámit poskytovateli dotaci a nechat si je odsouhlasit (v případě projektů spolufinancovaných z EU)
- dbát na hospodárnost realizace projektu
- průběžně dohlížet na realizaci projektu
- stanovit si složení realizačního týmu a jejich odpovědnosti za jednotlivé úkoly

3. **Monitoring projektů** - cílem monitorování a vyhodnocování je zjistit skutečný stav plnění cílů projektu a závazků realizátora projektu a porovnat tento stav se stavem plánovaným. Dalším záměrem je vyhodnotit, nakolik jsou tyto cíle a závazky plněny, tzn. do jaké míry je zajištěno efektivní využívání finančních zdrojů. Zároveň je sledováno dosažení stanovených kvantifikovaných ukazatelů projektu. Je potřeba každoročně zpracovat monitorovací hlášení mapující plnění projektu, který byl součástí Akčního plánu na daný rok. Monitorovací hlášení tvoří podklad pro přípravu Akčního plánu na příští období.

V realizační části navrhujeme provedení následujících aktivit seřazených podle důležitosti, v doporučených časových období a s možnými zdroji financování.

POŘADÍ	AKTIVITA	MOŽNÝ TERMÍN REALIZACE
1.	Vybudování hloubkové kanalizace a ČOV	2017 - 2019
2.	Vybudování chodníků pro zvýšení bezpečnosti chodců	2017 - 2019
3.	Oprava místních komunikací	2017 - 2018
4.	Vybudování cyklistické stezky	2016
5.	Výstavba, rekonstrukce, modernizace ZŠ, MŠ	2016 - 2017
6.	Vybudování domu s pečovatelskou službou, komunitního domu seniorů a domova pro seniory	2017 - 2019
7.	Vytvoření a rekonstrukce prostor pro trávení volného času dětí a mládeže	2016 - 2017
8.	Vybudování nových přechodů pro chodce	2016
9.	Vytvoření zpomalovacích pásů a měřičů rychlosti	2017

10.	Dopravní řešení křižovatky u hřbitova	2017 - 2019
11.	Rekonstrukce sokolovny	2019
12.	Oprava a obnova památek	2017 - 2018
13.	Oprava, rekonstrukce budov v majetku obce	2017 - 2019
14.	Rekultivace staré skládky	2019 - 2021
15.	Vybudování sběrného dvora	2019 - 2021
16.	Rekonstrukce fary	2018 - 2020
17.	Vybudování, oprava bytových domů	2017 - 2018

ZÁVĚR

Strategický plán rozvoje obce Určice byl zpracován pro období 2016 - 2021. Do jeho přípravy byl zapojen obecní úřad a občané Určic v rámci dotazníkového šetření.

Strategický plán obsahuje 3 základní části, a to – analytickou, návrhovou a realizační část. Součástí vzniku Strategického plánu bylo i dotazníkové šetření.

Strategický plán definuje pro každou oblast příslušné strategické cíle a opatření k jejich naplnění. Zároveň obsahuje indikátorovou soustavu pro hodnocení průběžných dosažených výsledků a podává popis implementačního procesu, včetně stanovení konkrétních odpovědností.

Jeho zpracování přispěje k definování vlastní specifické vize budoucího rozvoje Určic, nalezení a správnému formulování hlavních cílů rozvoje a předpokladů jejich naplnění. Závěry Strategického plánu napomohou obci k učinění efektivních rozhodnutí a k dosažení vytyčených záměrů.

Analytická část Strategického plánu zachycuje situaci v jednotlivých oblastech života fungování obce, zejména v oblastech obyvatelstva, bydlení, infrastruktury, dopravy, územních vztahů, hospodářství, trhu práce a služeb.

Návrhová část Strategického plánu obsahuje možné varianty čerpání dotačních titulů, navržená opatření a aktivity k jejich uskutečnění. Výstupem této části jsou klíčové oblasti, na které by se měla obec Určice v následujícím období zaměřit.

V realizační části se zastupitelstvo rozhodne, které aktivity a projekty budou uskutečněny. Schválené projekty budou poté realizovány. Pro naplňování Strategického plánu je navržen roční implementační cyklus. Roční perioda je zvolena s ohledem na princip sestavování obecního rozpočtu a s ohledem na sezónní charakter řady akcí.

Poslední součástí Strategického plánu bylo anonymní dotazníkové šetření, v němž občané dali najevo svůj pohled, kterým směrem se má budoucí rozvoj Určic ubírat.

Strategický plán rozvoje obce Určice poskytne možná východiska pro budoucí rozvoj obce a představuje nástroj k provedení aktivit, které mají za cíl zlepšit celkovou kvalitu života v obci.

Nedílnou součástí směřování ke stanoveným cílům má reprezentovat i společné úsilí vedení obce a občanů k naplnění budoucí vize obce.

Po schválení zastupitelstvem obce se tento Strategický plán stává závazným rozvojovým dokumentem obce Určice.

SEZNAM POUŽITÝCH ZDROJŮ

- Webové stránky obce Určice - www.urcice.cz
- Český statistický úřad – sčítání lidu 2011
- Regionální informační servis - www.risy.cz
- Státní správa - www.statnisprava.cz
- Mapy.cz - www.mapy.cz
- Katastr nemovitostí - http://nahlizenidokn.cuzk.cz
- Zpravodaj obce – Občasník
- Územní plán obce Určice z roku 2009
- Obecní kronika obce Určice
- Výsledky dotazníkového šetření
- PŮČEK, M., KOPPITZ, D. Strategické plánování a řízení pro obce, města a regiony, Vydání 1. Praha, NSZM, 2012, ISBN 978-80-260-2789-8

SEZNAM PŘÍLOH

Příloha č. 1 - Vyhodnocení dotazníkového šetření – občané obce Určice

Příloha č. 2 - Vyhodnocení dotazníkové šetření – OSVČ v rámci obce Určice

Příloha č. 1 - Vyhodnocení dotazníkového šetření – občané obce Určice

Pro vyhodnocení dotazníkového šetření bylo mezi místní občany rozdáno 1000 ks dotazníků. Dotazníkového šetření realizovaného v rámci zpracování „Strategického plánu rozvoje obce Určice" se celkem zúčastnilo 390 respondentů. Vyhodnocení se týkalo všech 15 otázek. Největší zastoupení ve skupině respondentů měly ženy ve věku 25 -44 let se středoškolským vzděláním, které od narození žijí v obci.

Otázka č. 1 – Jste?

Muž	164
Žena	199

Otázka č. 2 – Do jaké věkové kategorie spadáte?

18 – 24	34
25 – 44	134
45 – 65	123
nad 65	73

Otázka č. 3 – Jaké je Vaše nejvyšší dosažené vzdělání?

základní	20
vyučen(a)	125
středoškolské s maturitou	139
vyšší odborné	13
vysokoškolské	62

Otázka č. 4 – Jak dlouho žijete v obci Určice?

méně než 5 let	20
5 - 15 let	74
více než 25 let	111
od narození	160

Otázka č. 5 - Jak jste celkově spokojen/a s životem v obci?

spíše spokojen/a	237
spíše nespokojen/a	61
bez odpovědi	92

Převažující většina respondentů vyslovila celkovou spokojenost s životem v obci.

Otázka č. 6 - Co se Vám na životě ve Vaší obci líbí?

(označte prosím max. 4 odpovědi)

klidný život	161
dobré mezilidské vztahy	23
blízkost většího města	**316**
blízkost přírody	**266**
dostatek pracovních příležitostí	3
zajištění mateřské a základní školy	**208**
zajištění zdravotní a sociální péče	116
kulturní a společenský život	54
bez odpovědi	25

Na životě v obci Určice občané nejvíce ocenili blízkost většího města a zároveň blízkost přírody. Nejbližším velkým městem je Statutární město Prostějov se širokou nabídkou služeb, vzdělání, pracovních příležitostí, kulturního a sportovního vyžití, úřadů a institucí. Většina obyvatel Určic v aktivním věku pracuje právě v tomto městě.

Otázka č. 7 - Co se Vám na životě ve Vaší obci nelíbí?

(označte prosím max. 4 odpovědi)

nedostatek pracovních příležitostí	86
nedostatečný kulturní a společenský život	92
nedostatečná síť obchodů a služeb	67
nedostatek sportovišť a dětských hřišť	**98**
pasivita obyvatel	**142**
nedostatečné sociální zázemí pro starší občany	**146**
bez odpovědi	56
jiné:	
znečištěné ovzduší	4
špatné mezilidské vztahy	18
vylepšení infrastruktury obce (chodníky, cesty, byty, kanalizace)	29
cyklostezky	3
chybí - hřiště, sportoviště	9

Za nedostatky obce respondenti označili především nedostatečné sociální zázemí pro starší občany. Významně důležitým faktorem, který se občanům na životě v obci nelíbí, je pasivita obyvatel. Doporučujeme uklidnit mezilidské vztahy v obci a soustředit se na věcné řešení problémů. V případě nedostatečného sociálního zázemí pro starší občany navrhujeme zřízení domu s pečovatelskou službou, komunitního domu seniorů nebo domova pro seniory. Na uskutečnění tohoto záměru existuje několik vhodných dotačních titulů, které jsme shrnuli v návrhové části Strategického plánu.

Otázka č. 8 - Jak se v posledních 5 letech změnilo bezprostřední okolí Vašeho bydliště?

výrazně se zlepšilo	35
mírně se zlepšilo	102
zůstalo stejné	**165**
mírně se zhoršilo	41
výrazně se zhoršilo	18
bez odpovědi	29

Účastníci dotazníkového šetření hodnotí vývoj v obci za posledních 5 let tak, že stav jejich obec zůstal stejný nebo se mírně zlepšil.

Otázka č. 9 – Na které oblasti by se obec měla do budoucna zaměřit?

dostatek pracovních příležitostí	52
možnost podnikání	16
sportovní a kulturní vyžití v obci	85
bezpečnost v obci	83
kvalita životního prostředí v obci	**125**
nakládání s odpady, jejich třídění a recyklace	21
zapojování občanů do rozhodování, komunikace s občany	**118**
výstavba nových objektů pro děti a mládež	106
rekonstrukce obecních budov	45
realizace hloubkové kanalizace	**245**
bez odpovědi	35
jiné:	73
stravovací zařízení	2
občanská vybavenost (domov pro seniory, obecní byty, dopravní obslužnost, centrum pro volnočasové aktivity, dětská hřiště, sportovní areál, sokolovna, kultura)	14
výstavba, rekonstrukce, modernizace ZŠ, MŠ	13
vylepšení infrastruktury obce (silnice, chodníky, cyklostezky, parkoviště, osvětlení, místa pro výstavbu RD)	43
údržba veřejných prostor obce (výsadba zeleně, okolí zastávek, sečení trávy, hřbitov)	9
zlepšení stavu životního prostředí (černé skládky, pálení, trávy, listí, smog)	1

Nejvíce respondentů na tuto otázku odpovědělo, že si přejí zrealizovat hloubkovou kanalizaci, tato varianta byla uváděna jako nejčastější a převažovala s velkým odstupem před ostatními variantami odpovědí. V pořadí dalších dvou nejvíce zvolených odpovědí byly odpovědi, ve kterých si občané přejí být více zapojováni do rozhodování obce a zlepšit životní prostředí v obci. Občané obce také projevili nápaditost volbou odpovědi „jiné". V rámci této odpovědi byly nejčastěji uváděny tyto 3 odpovědi – vylepšení infrastruktury obce (silnice, chodníky, cyklostezky, parkoviště, osvětlení, místa pro výstavbu RD), výstavba,

rekonstrukce, modernizace ZŠ, MŠ a občanská vybavenost (domov pro seniory, obecní byty, dopravní obslužnost, centrum pro volnočasové aktivity, dětská hřiště, sportovní areál, sokolovna, kultura).

Otázka č. 10 - Které služby v obci postrádáte?

Označte prosím max. 4 odpovědi

dopravní obslužnost	41
bankovní služby	123
Obchody	30
Restaurace	82
sociální služby	99
kultura, sport	100
bez odpovědi	89
jiné:	
centrum pro volnočasové aktivity (hřiště, fitness)	5
čistírna, oprava obuvi	2
vybudování cyklostezky	5
Bezpečnost	1
restaurace s možností stravování	4
Lékárna	4

Z hlediska poskytovaných služeb občané v obci nejvíce postrádají bankovní služby a dále možnost kulturního a sportovního vyžití spolu s nabídkou sociálních služeb.

Otázka č. 11 - Jak hodnotíte fungování a komunikaci obecního úřadu s občany?

velmi spokojen/a	51
spíše spokojen/a	184
spíše nespokojen/a	93
nespokojen/a	33
bez odpovědi	29

Komunikaci s obecním úřadem převážná část účastníků dotazníkové šetření hodnotila spíše kladně.

Otázka č. 12 - Z jakých zdrojů nejčastěji získáváte informace o dění v obci?

zpravodaj	101
internetové stránky obce	126
známí, příbuzní	106
z úřední desky, vývěsek	18
bez odpovědi	29
jiné:	

z místních "klepů"	1
ze zasedání rady, zastupitelstva obce	3
rozhlas	6

Na otázku, z jakých zdrojů získávají občané informace o dění v obci odpověděli občané, že nejvíce informací čerpají z internetových stránek obce. Dalším pramenem informací jsou pro místní občany informace od známých a příbuzných a z obecního zpravodaje.

Otázka č. 13 - Jste ochoten/ochotna udělat něco pro rozvoj své obce?

V případě odpovědi ANO uveďte co

ne	117
ano	
pomoc s veřejnými zakázkami a realizací investičních akcí	1
podílet se na organizaci kulturních akcí obce	36
finanční pomoc	4
dle potřeby	88
úklid/brigáda	27
bezplatný převod pozemku/parcely pro výstavbu chodníku	2
pomoc s vybudováním dětských sportovišť, hřišť	3
kvalita životního prostředí	1
kandidovat do zastupitelstva	1
aktivní rozhodování o dění v obci	1
bez odpovědi	109

Při odpovědi na otázku, zda jsou občané ochotni něco udělat pro rozvoj obce, velká většina odpověděla, že nejsou ochotni nebo odpověď neuvedla. Z toho usuzujeme, že by se měly zlepšit mezilidské vztahy v obci a mělo by se zkvalitnit provázání občanů s veřejným děním v obci.

Otázka č. 14 - Na co byste využili finanční prostředky obce?

výstavba, rekonstrukce, modernizace ZŠ, MŠ	113
hloubková kanalizace, čistička	131
mezilidské vztahy v obci (mezi občany a fungování samosprávy)	2
vylepšení infrastruktury obce silnice, chodníky, cyklostezky, parkoviště, osvětlení, rozhlas, místa pro výstavbu RD)	206
občanská vybavenost (domov pro seniory, obecní byty, dopravní obslužnost, centrum pro volnočasové aktivity, dětská hřiště, sportovní areál, sokolovna, kultura)	77
údržba veřejných prostor obce (výsadba zeleně, okolí zastávek, sečení trávy, hřbitov)	34
vybavení pro veřejné služby obce (hasičský vůz, technika)	4

oprava kostela, kláštera, fary	8
efektivnější využívání finančních prostředků obce	2
zlepšení stavu životního prostředí (černé skládky, pálení trávy, listí, smog)	2
bez odpovědi	113

Nejvíce respondentů se vyslovilo, že by chtěli zlepšit infrastrukturu obce, čímž mysleli především úpravu silnic, chodníků, vybudování cyklostezky, parkovišť, zlepšení veřejného osvětlení, rozhlasu a přípravu míst k výstavbě RD. Dále si respondenti přejí, aby obec vybudovala hloubkovou kanalizaci. Třetím přáním občanů je výstavba, rekonstrukce, případně modernizace ZŠ a MŠ.

Otázka č. 15 - Jaké stávající problémy/nedostatky by podle Vás měla obec v nejbližší době řešit?

občanská vybavenost (domov pro seniory, obecní byty, dopravní obslužnost, centrum pro volnočasové aktivity, dětská hřiště, sportovní areál, sokolovna, kultura)	29
hloubková kanalizace, čistička	95
údržba veřejných prostor obce (výsadba zeleně, okolí zastávek, sečení trávy, hřbitov)	18
vylepšení infrastruktury obce (silnice, chodníky, zpomalovací pásy, cyklostezky, parkoviště, osvětlení, rozhlas, místa pro výstavbu RD)	132
mezilidské vztahy v obci (mezi občany a fungování samosprávy)	47
výstavba, rekonstrukce, modernizace ZŠ, MŠ	47
oprava fary	4
zlepšení stavu životního prostředí (černé skládky, vypouštění nečistot do potoků/vod, smog)	17
efektivnější využívání finančních prostředků obce	4
tvrdost obecní vody	1
bez odpovědi	142

Většina respondentů se při této otázce shodla, že by se obec měla v nejbližší době zaměřit především na vylepšení infrastruktury obce a vybudování hloubkové kanalizace. Dále podněty občanů směřovaly k cíli vylepšit prostory ZŠ, MŠ.

Příloha č. 2 - Vyhodnocení dotazníkové šetření – OSVČ v rámci obce Určice

Dotazníkového šetření v rámci podnikatelských subjektů v obci se zúčastnilo 9 subjektů. Z tohoto důvodu nejsou výsledky šetření nikterak reprezentativní, ale přesto poskytují určitý pohled z hlediska podnikání v obci.

Otázka č. 1 - Jak dlouho firma/OSVČ v obci působí?

1 rok	2
5 let	2
6 let	1
21 let	1
23 let	1
bez odpovědi	2

V obci existují podnikatelské subjekty s krátkou i dlouhou podnikatelskou historií, přičemž jejich poměr je celkově vyrovnaný.

Otázka č. 2 - Jaký je celkový počet Vašich zaměstnanců?

0	7
1	2

Z hlediska počtu zaměstnanců v obci Určice silně převažují podnikatelské subjekty bez zaměstnanců, tzn. osoby samostatně výdělečně činné.

Otázka č. 3 - Došlo v posledních letech k výraznému přírůstku zaměstnanců?

ano:	0
Ne	9

V obci za období několika posledních let nedošlo k žádnému výraznému přírůstku zaměstnanců.

Otázka č. 4 - Došlo v posledních letech k výraznému úbytku zaměstnanců?

Ano	0
Ne	9

V obci za období několika posledních let nedošlo k žádnému výraznému úbytku zaměstnanců.

Otázka č. 5 - Jaké množství Vašich zaměstnanců je obyvateli obce (stačí odhad v %)?

0 %	9

Vzhledem k tomu, že většina podnikatelských subjektů nemá žádného zaměstnance, byla odpověď na tuto otázku v hodnotě 0 %. Většina podnikatelských subjektů přesto má své sídlo podnikání a místo trvalého bydliště v obci Určice.

Otázka č. 6 - Jaké jsou Vaše plány na nejbližších 5 let?

rozšířit výrobu/služby v rámci stávající činnosti	3
rozšířit výrobu/služby do jiné činnosti	
rozšířit firmu do dalších míst mimo obce	
rekonstruovat současné objekty či zařízení	1
zahájit výstavbu nových objektů či zařízení	
koupit další nemovitost	
pronajmout další nemovitost	
přemístit firmu mimo obec	1
odprodat nepotřebné nemovitosti/vybavení	
zachovat stávající	3
ukončit činnost	1

V otázce plánů na nejbližších 5 let se naprostá většina podnikatelských subjektů shodla v tom, že chtějí zachovat stávající nebo rozšířit výrobu/služby v rámci své stávající činnosti.

Otázka č. 7 - Využil byste/Vaše firma možnosti poskytnutí nově vytvořených ploch pro Vaše podnikání v obci?

ano	2
ne	7

Podnikatelské subjekty působící v obci neuvažují o možnosti využití případných nově vytvořených ploch pro podnikání.

Otázka č. 8 - Předpokládáte, že budete v budoucnosti nabírat nové zaměstnance?

ano	2
ne	7

Převážná část respondentů uvedla, že neočekává v budoucnu nábor nových zaměstnanců.

Otázka č. 9 - Do jaké míry negativně ovlivňují činnost Vaší firmy různé faktory?

V následující tabulce je přehled nejčastějších faktorů, které ovlivňují podnikání v této obci.

vybavení firmy pro podnikání	velmi silně	silně	slabě	neovlivňuje	neodpovědělo
	1	1	0	1	6
prostory pro podnikání	velmi silně	silně	slabě	neovlivňuje	neodpovědělo
	2	1	0	0	6
dopravní infrastruktura	velmi silně	silně	slabě	neovlivňuje	neodpovědělo
	2	0	2	0	5
kvalita a dostatečná pracovní síla	velmi silně	silně	slabě	neovlivňuje	neodpovědělo
	0	3	0	0	6
předpisy k ochraně životního prostředí	velmi silně	silně	slabě	neovlivňuje	neodpovědělo
	0	0	1	1	7
dostupnost a kvalita finančních služeb	velmi silně	silně	slabě	neovlivňuje	neodpovědělo
	0	0	0	2	7
komunikace a spolupráce s úřadem a orgány obce	velmi silně	silně	slabě	neovlivňuje	neodpovědělo
	0	0	2	0	7
image obce v očích klientů a partnerů	velmi silně	silně	slabě	neovlivňuje	neodpovědělo
	1	0	0	2	6

Otázka č. 10 - Je pro Váš podnik důležitá nebo zajímavá spolupráce s obcí?

ne		4
z jakého důvodu:		0
		0
ano		0
pokud ano, co očekáváte od obce, případně co v současnosti nejvíce postrádáte:	stálý pronájem	3
	spolupráce občanů	1
	parkoviště pro klienty a zásobování	1

Pro většinu podnikatelských subjektů není zajímavá spolupráce s obcí, a pokud ano, postrádají možnost stálého pronájmu prostor. Tyto odpovědi signalizují malou provázanost podnikatelských subjektů s děním v obci.

Otázka č. 11 - Co můžete Vy/Vaše firma nabídnout obci?

sponzorský dar	3
bez odpovědi	3
cokoliv z mého oboru	2
zabezpečení sportovní a rekreační činnosti	1

Nejvíce podnikatelských subjektů se vyjádřilo, že pro obec mohou nabídnout sponzorský dar nebo se k této otázce nevyslovily.

Otázka č. 12 - Jaké investiční či neinvestiční akce by měla obec v nejbližší době z hlediska rozvoje vašeho podnikání uskutečnit?

domov pro seniory	2
parkoviště před obchodem	1
bez odpovědi	6

V otázce investičních či neinvestičních akcí, na něž by se měla obec z hlediska jejich podnikání zaměřit, většina respondentů na otázku neodpověděla. Z toho je možné vyvodit malou provázanost podnikatelských subjektů s děním v obci.